

Eurozet Radio Sp. z o.o. – „Radio ZET”

Koncesja nr 002/K/2008-R

Warszawa, dnia 22.09.2015 r.

Mapy zasięgów stacji nadawczych spółki Eurozet Radio Sp. z o. o. określone programem komputerowym zgodnie z parametrami technicznymi podanymi w Koncesji Nr 002/K/2008-R.

Spis map

Eurozet Radio Sp. z o. o. – „Radio ZET”. Koncesja nr 002/K/2008-R.....	4
Lokalizacja stacji nadawczych w północno-wschodniej części Polski.....	5
Lokalizacja stacji nadawczych w północno-zachodniej części Polski.....	6
Lokalizacja stacji nadawczych w południowo-zachodniej części Polski.	7
Lokalizacja stacji nadawczych w południowo-wschodniej części Polski.	8
Lokalizacja stacji nadawczych Warszawa 107,5 MHz i Dęblin 91,6 MHz.	9
Lokalizacja stacji nadawczych Siedlce Łosice 105,4 MHz i Włodawa 92,1 MHz.....	10
Lokalizacja stacji nadawczych Białystok Krynice 107,3 MHz i Ostrołęka Ławy 102,8 MHz.	11
Lokalizacja stacji nadawczych Giżycko Miłki 104,0 MHz, Suwałki Krzemianucha 101,4 MHz.....	12
Lokalizacja stacji nadawczej Olsztyn Pieczewo 105,7 MHz.	13
Lokalizacja stacji nadawczych Iława Kisielice 98,7 MHz i Płock Rachocin 97,3 MHz.....	14
Lokalizacja stacji nadawczych Bydgoszcz Trzeciewiec 95,6 MHz i Wągrowiec 88,0 MHz.....	15
Lokalizacja stacji nadawczych Gdańsk Chwaszczyno 105,0 MHz i Lębork Skórowo Nowe 99,6 MHz.....	16
Lokalizacja stacji nadawczych Koszalin Gołogóra 105,3 MHz, Koszalin Góra Chełmska 88,7 MHz i Słupsk 92,1 MHz.	17
Lokalizacja stacji nadawczych Szczecin Kołowo 95,2 MHz, Świnoujście 91,8 MHz, Białogard Sławoborze 104,2 MHz i Gryfice 92,9 MHz.	18
Lokalizacja stacji nadawczych Piła Rusinowo 97,9 MHz i Gorzów Wielkopolski 99,6 MHz.....	19
Lokalizacja stacji nadawczej Konin Żółwieniec 107,1 MHz.	20
Lokalizacja stacji nadawczych Poznań Mosina 97,0 MHz i Poznań Piątkowo 104,7 MHz.	21
Lokalizacja stacji nadawczych Zielona Góra Jemiołów 88,3 MHz, Żagań Wichów 97,5 MHz, Gorzów Wlkp. 99,6 MHz i Wilkanowo 107,0 MHz.	22
Lokalizacja stacji nadawczych Łódź 92,6 MHz, Kalisz Mikstat 104,4 MHz, Kluczbork 107,4 MHz i Częstochowa Wręczyca 103,4 MHz.....	23
Lokalizacja stacji nadawczych Kielce, Święty Krzyż 105,3 MHz i Przysucha Kozłowiec 102,9 MHz.....	24
Lokalizacja stacji nadawczych Lublin Piaski 107,0 MHz, Włodawa 92,1 MHz i Dęblin Ryki 91,6 MHz.	25

Lokalizacja stacji nadawczych Zamość Feliksówka 100,7 MHz, Leżajsk 95,0 MHz, Hrubieszów Białopole 104,6 MHz i Przemyśl Góra Tatarska 107,9 MHz.....	26
Lokalizacja stacji nadawczych Rzeszów Sucha Góra 107,4 MHz, Rzeszów Baranówka 89,9 MHz, Przemyśl Góra Tatarska 107,9 MHz i Bieszczady Góra Jawor 103,1 MHz.	27
Lokalizacja stacji nadawczych Tarnów Lichwin 107,8 MHz, Szczawnica Przehyba 97,8 MHz i Krynica Góra Parkowa 95,8 MHz.	28
Lokalizacja stacji nadawczej Kraków Chorągwie 104,1 MHz.	29
Lokalizacja stacji nadawczych Wiśla Skrzyczne 95,7 MHz i Zakopane Gubałówka 106,3 MHz.	30
Lokalizacja stacji nadawczych Siemianowice Śląskie 102,8 MHz i Kędzierzyn Koźle 97,7 MHz.	31
Lokalizacja stacji nadawczych Opole 92,2 MHz, Kłodzko Czarna Góra 103,8 MHz, Wałbrzych Chełmiec 97,2 MHz, Nysa 98,6 MHz i Wrocław Ślęza 93,6 MHz.	32
Lokalizacja stacji nadawczych Lubań Nowa Karczma 89,4 MHz, Wałbrzych Chełmiec 97,2 MHz i Łysa Góra, Jelenia Góra 104,2 MHz.	33

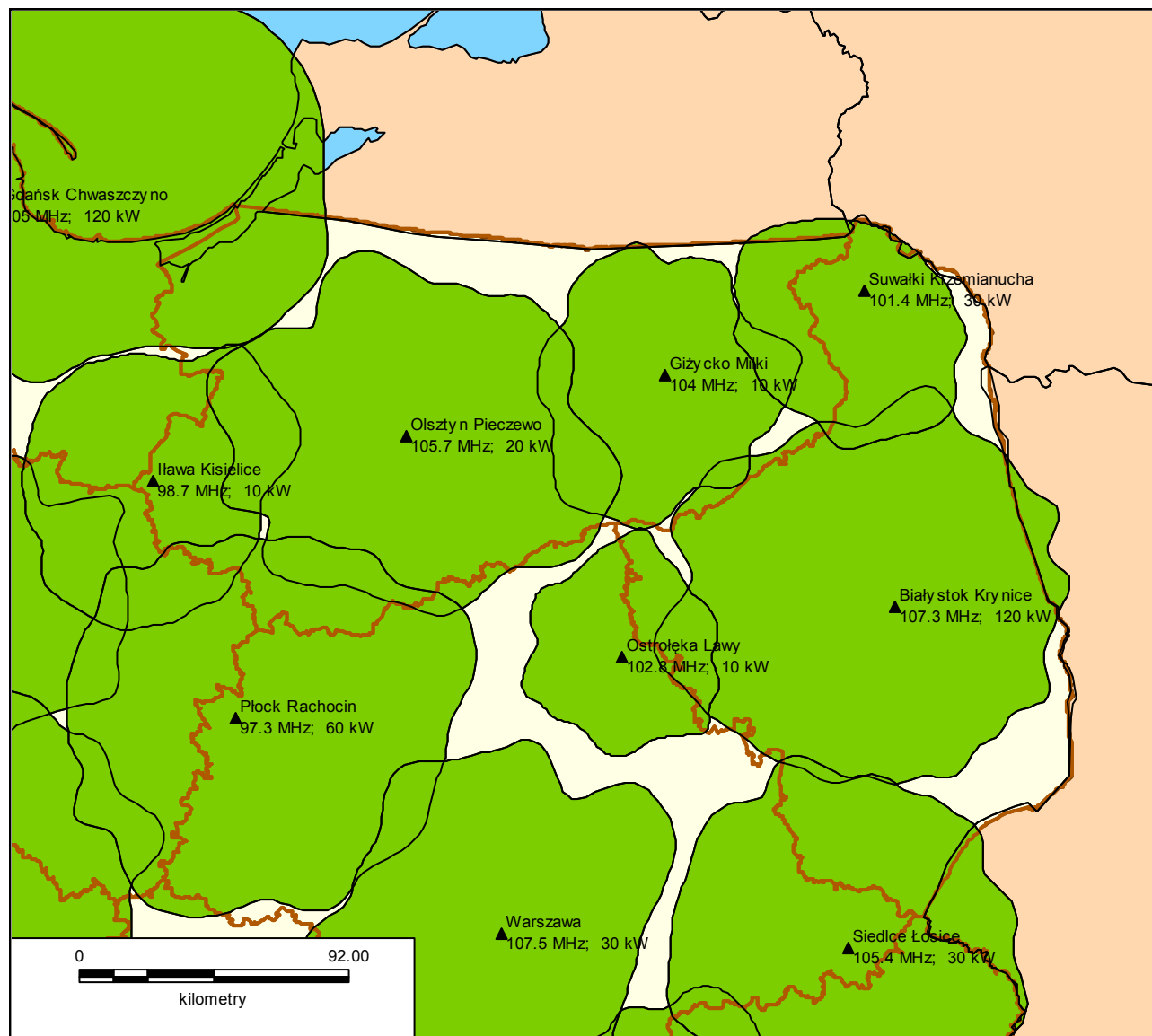
Eurozet Radio Sp. z o. o. – „Radio ZET”. Koncesja nr 002/K/2008-R.



Departament Regulacji Biura KRRiT

Warszawa, dnia 22-09-2015 r.

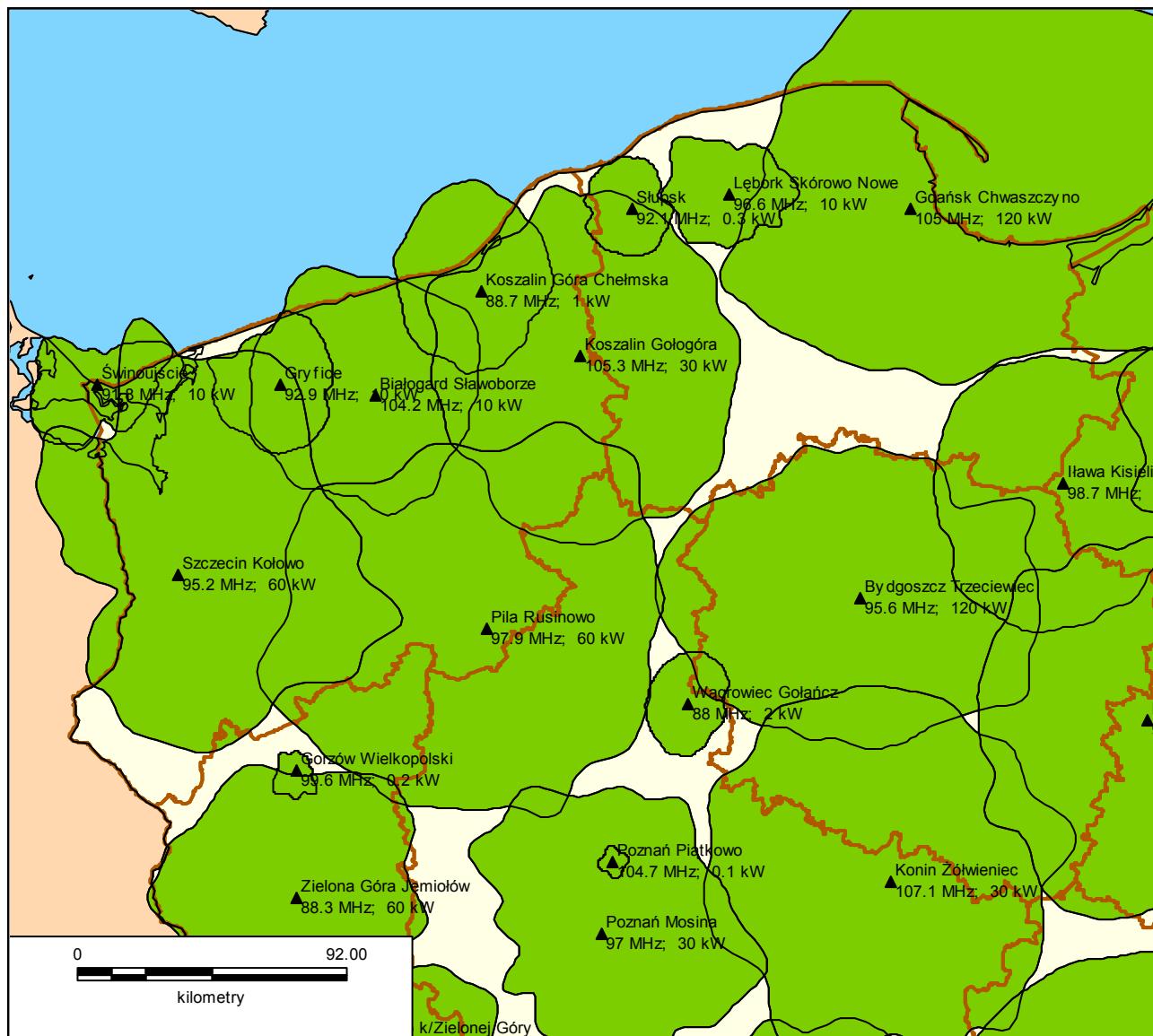
Lokalizacja stacji nadawczych w północno-wschodniej części Polski.



Departament Regulacji Biura KRRiT

Warszawa, dnia 22-09-2015 r.

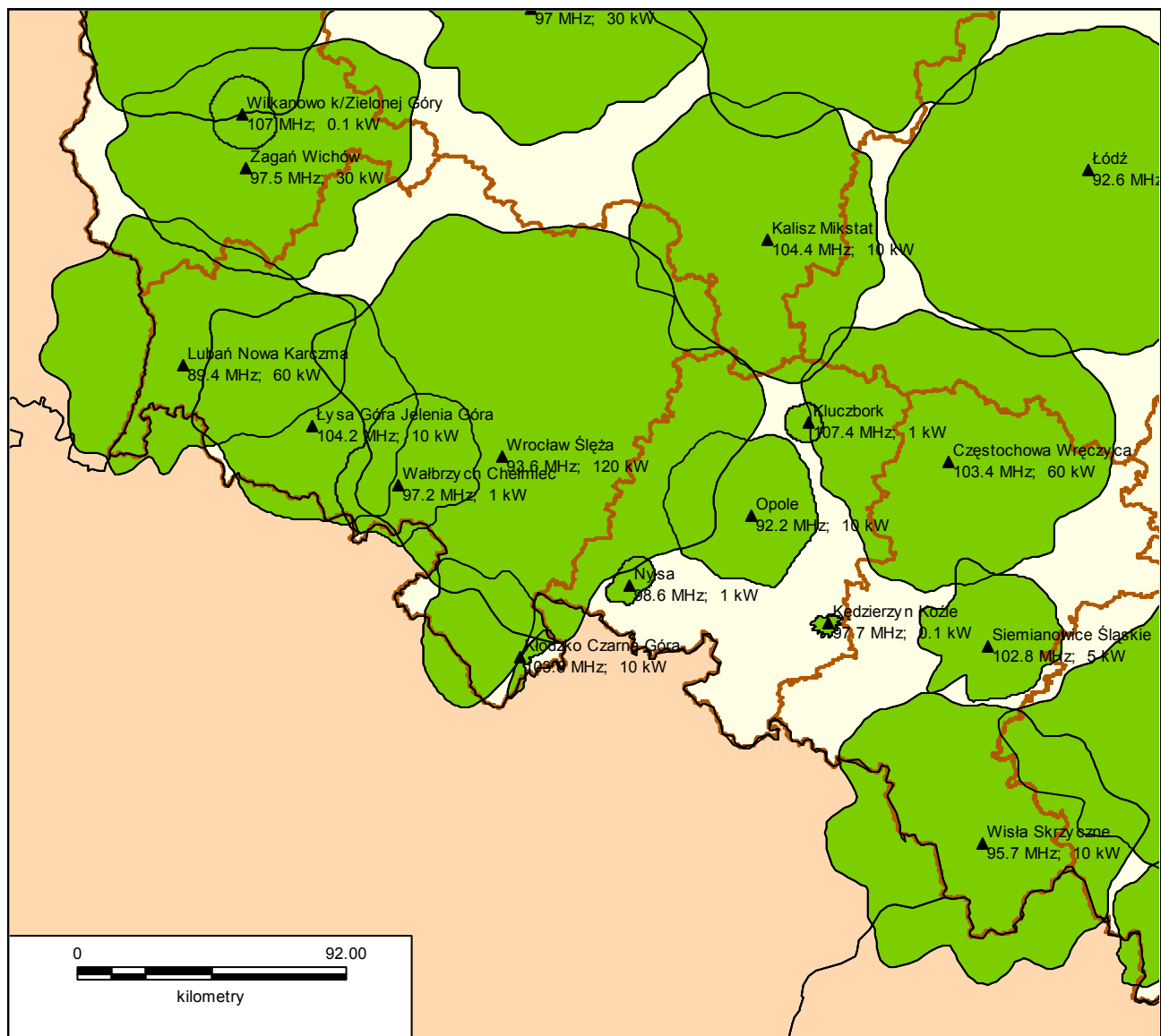
Lokalizacja stacji nadawczych w północno-zachodniej części Polski.



Departament Regulacji Biura KRRiT

Warszawa, dnia 22-09-2015 r.

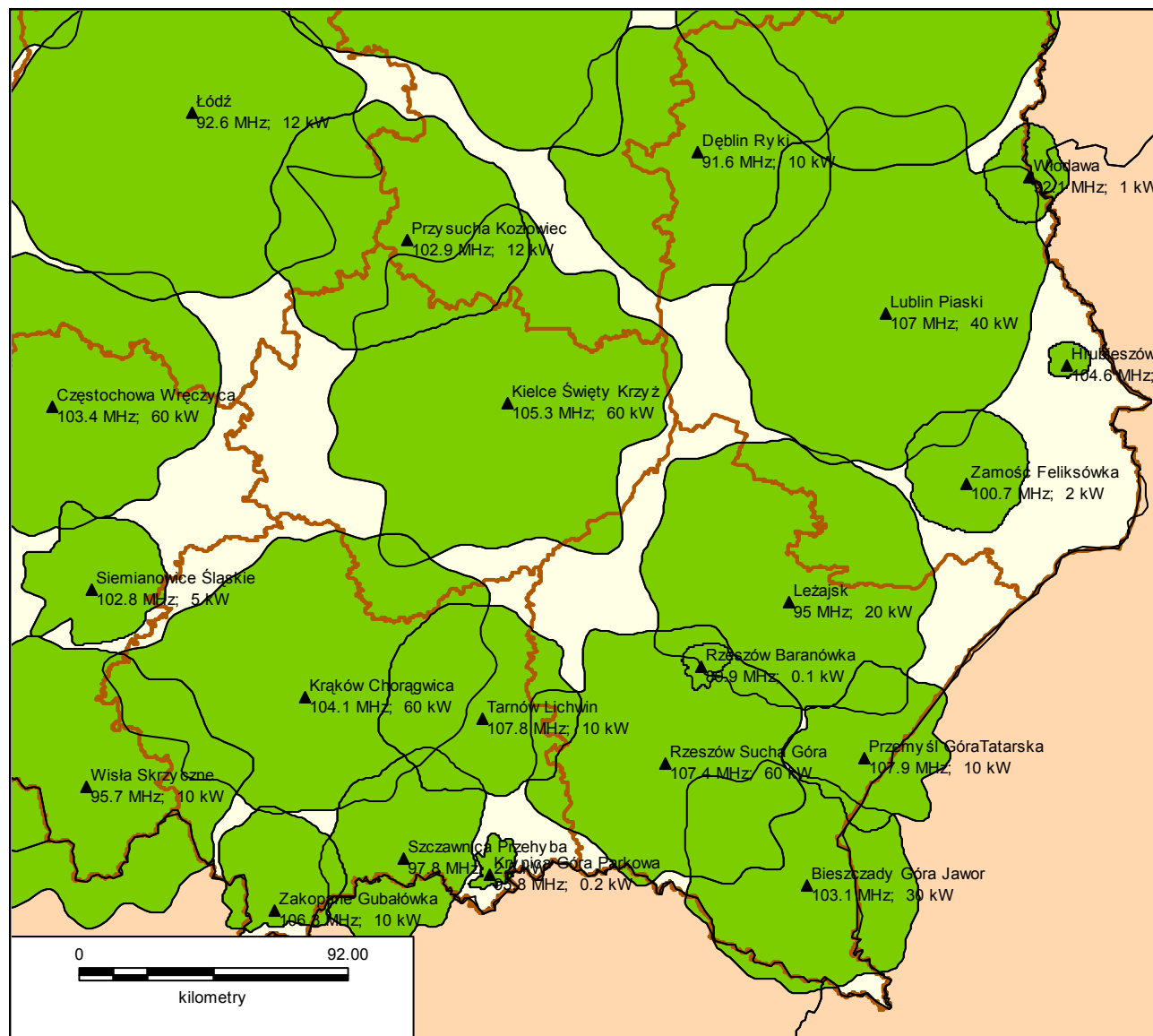
Lokalizacja stacji nadawczych w południowo-zachodniej części Polski.



Departament Regulacji Biura KRRiT

Warszawa, dnia 22-09-2015 r.

Lokalizacja stacji nadawczych w południowo-wschodniej części Polski.



Departament Regulacji Biura KRRiT

Warszawa, dnia 22-09-2015 r.

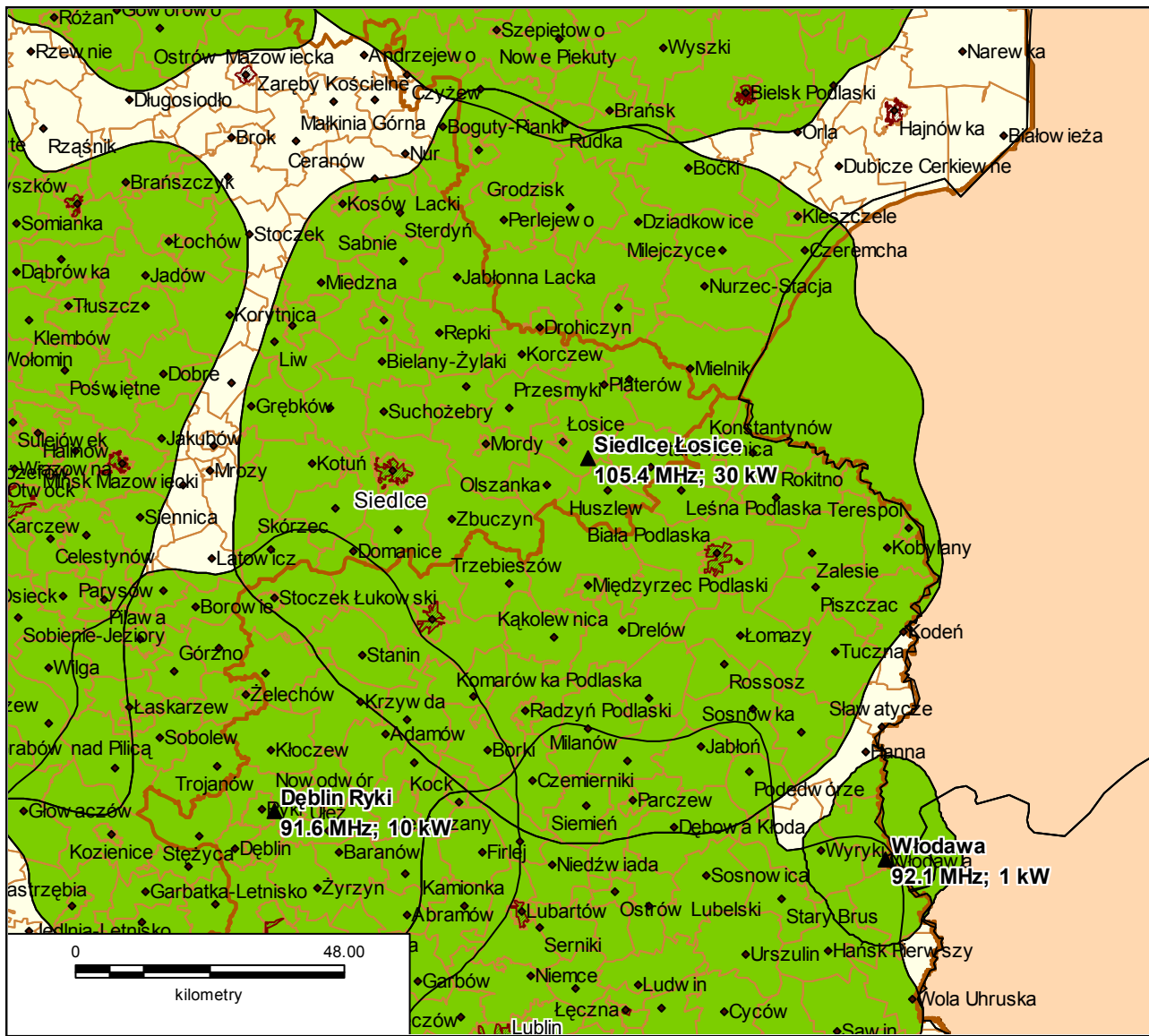
Lokalizacja stacji nadawczych Warszawa 107,5 MHz i Dęblin 91,6 MHz.



Departament Regulacji Biura KRRiT

Warszawa, dnia 22-09-2015 r.

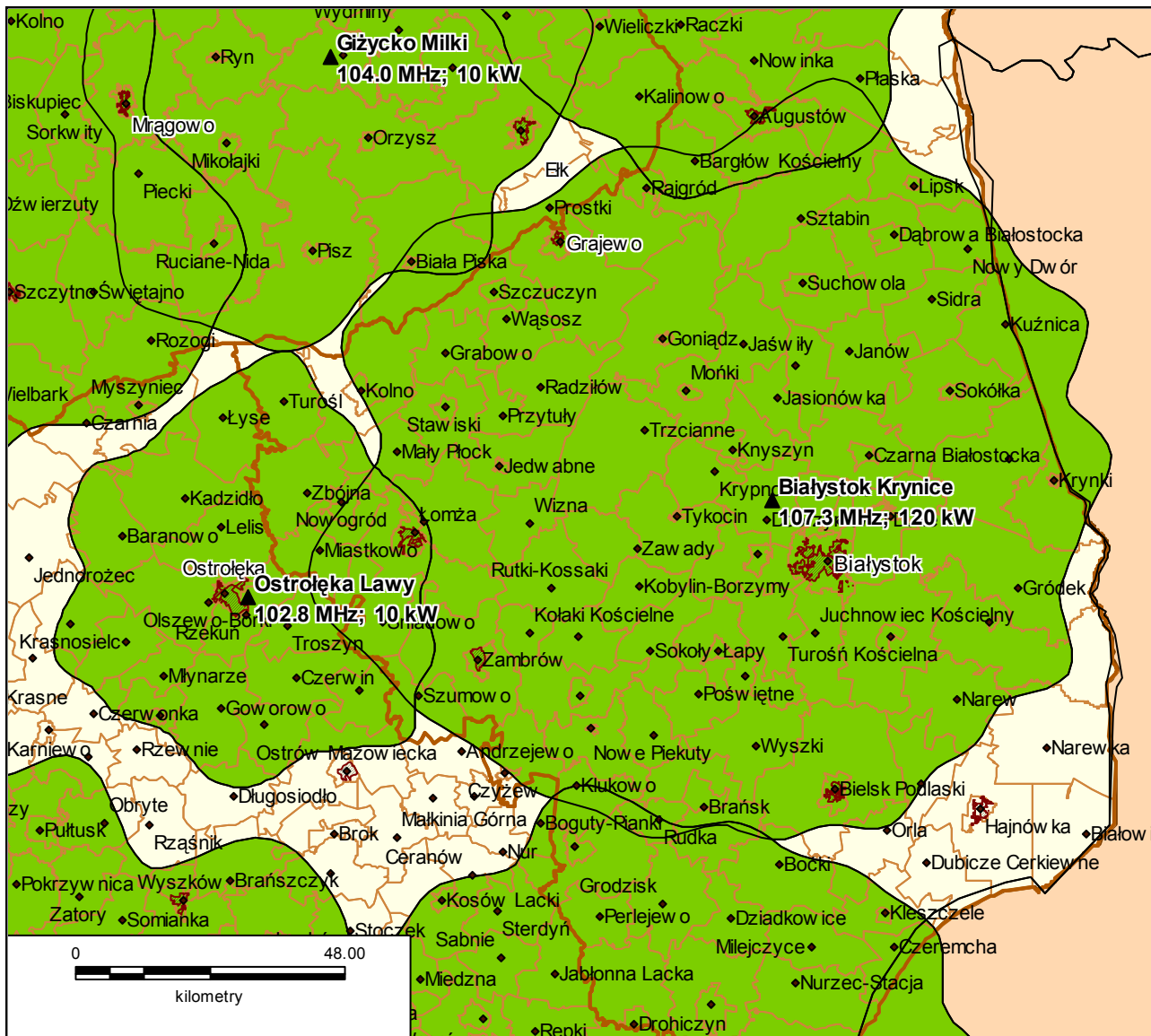
Lokalizacja stacji nadawczych Siedlce Łosice 105,4 MHz i Włodawa 92,1 MHz.



Departament Regulacji Biura KRRiT

Warszawa, dnia 22-09-2015 r.

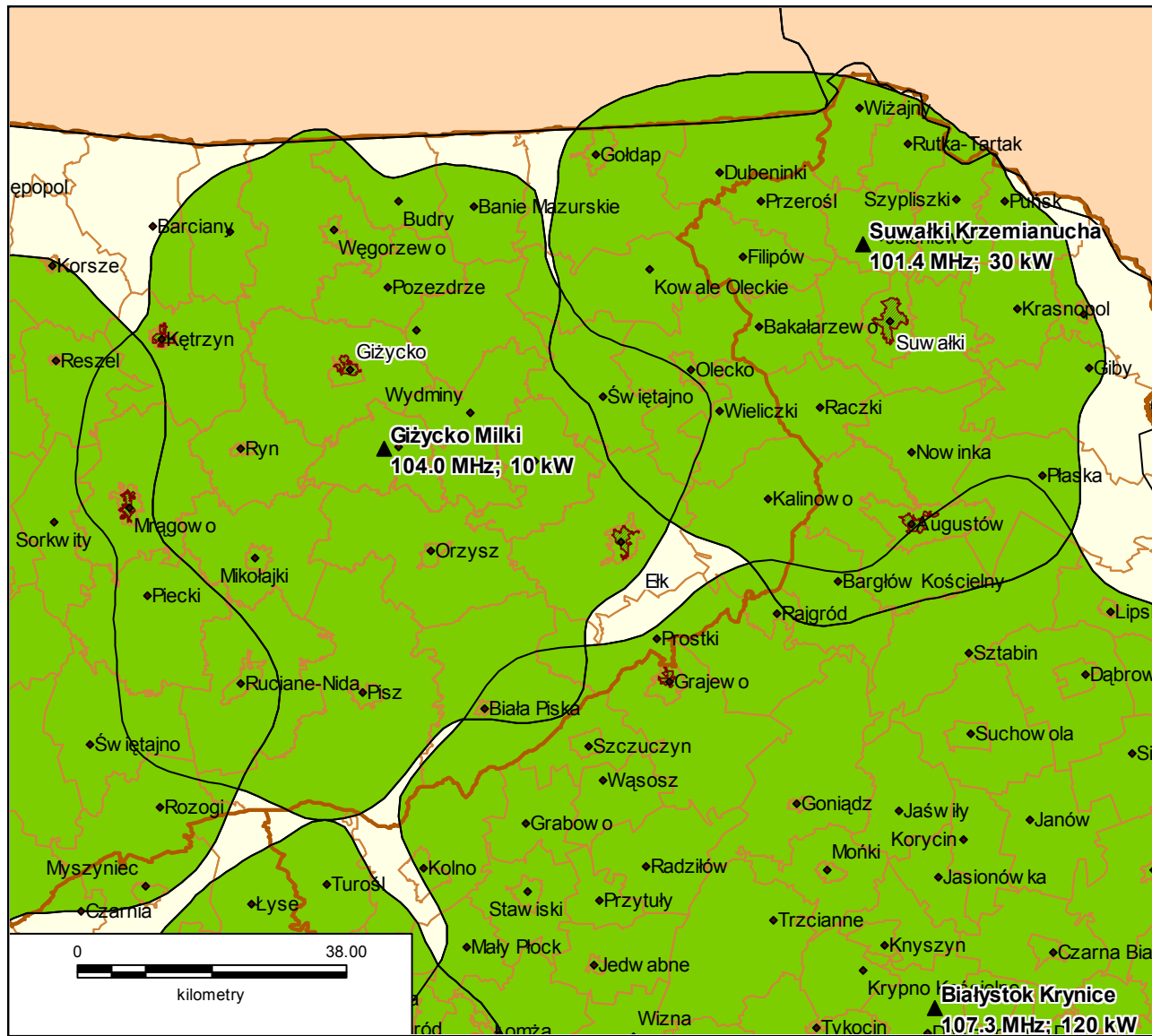
Lokalizacja stacji nadawczych Białystok Krynice 107,3 MHz i Ostrołęka Ławy 102,8 MHz.



Departament Regulacji Biura KRRiT

Warszawa, dnia 22-09-2015 r.

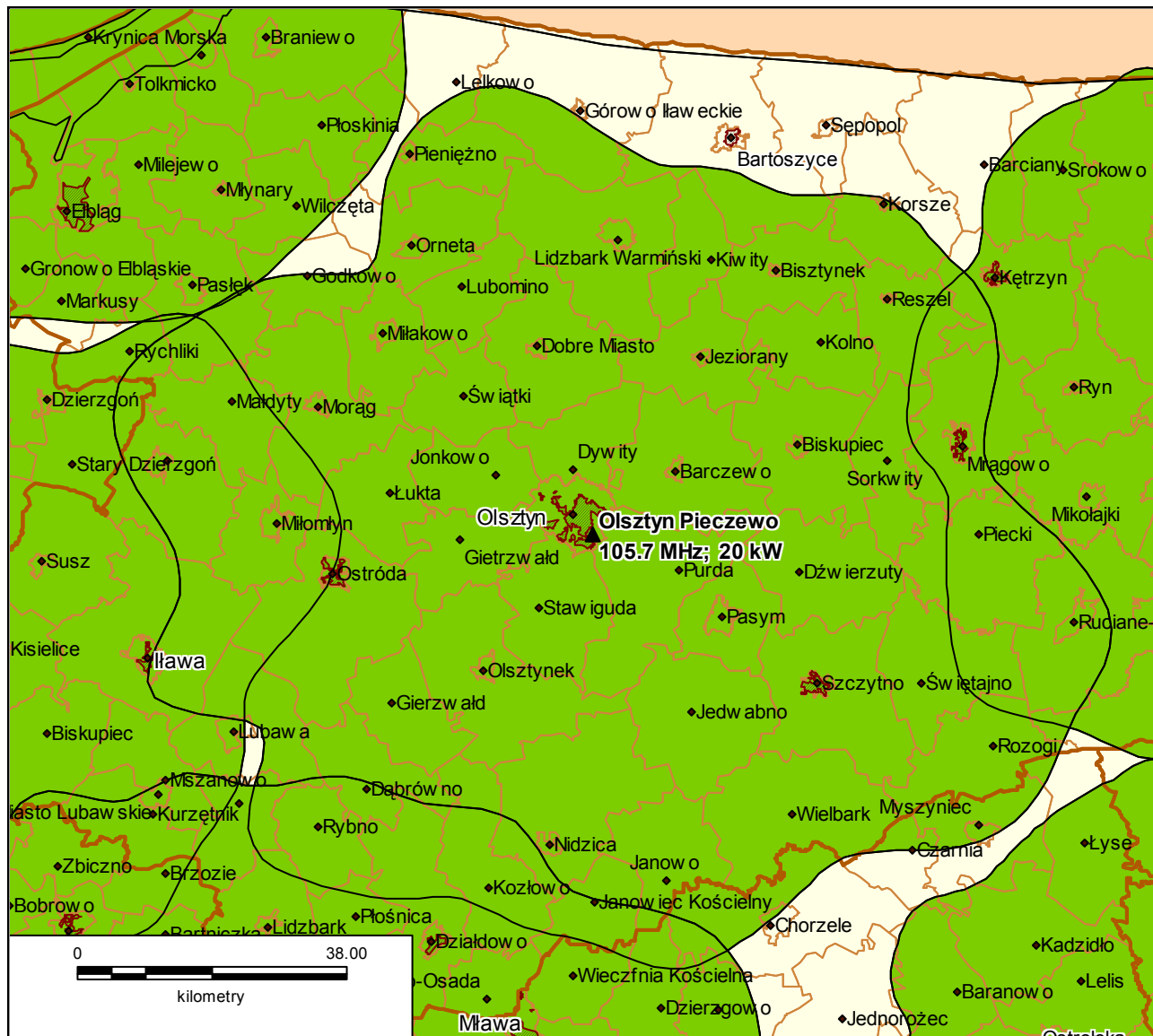
Lokalizacja stacji nadawczych Giżycko Miłki 104,0 MHz, Suwałki Krzemianucha 101,4 MHz.



Departament Regulacji Biura KRRiT

Warszawa, dnia 22-09-2015 r.

Lokalizacja stacji nadawczej Olsztyn Pieczewo 105,7 MHz.



Departament Regulacji Biura KRRiT

Warszawa, dnia 22-09-2015 r.

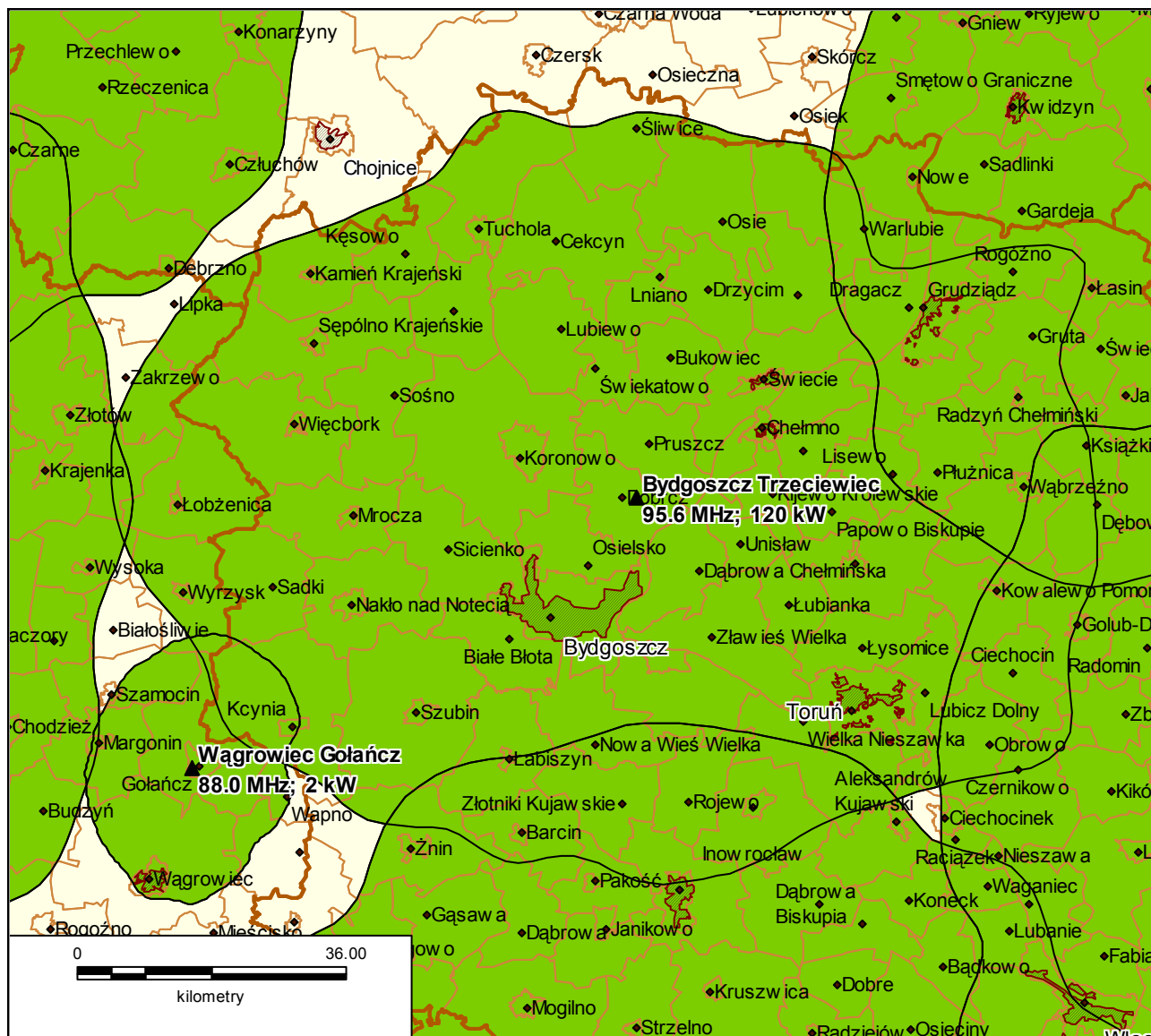
Lokalizacja stacji nadawczych Iława Kiselice 98,7 MHz i Płock Rachocin 97,3 MHz.



Departament Regulacji Biura KRRiT

Warszawa, dnia 22-09-2015 r.

Lokalizacja stacji nadawczych Bydgoszcz Trzeciewiec 95,6 MHz i Wągrowiec 88,0 MHz.



Departament Regulacji Biura KRRiT

Warszawa, dnia 22-09-2015 r.

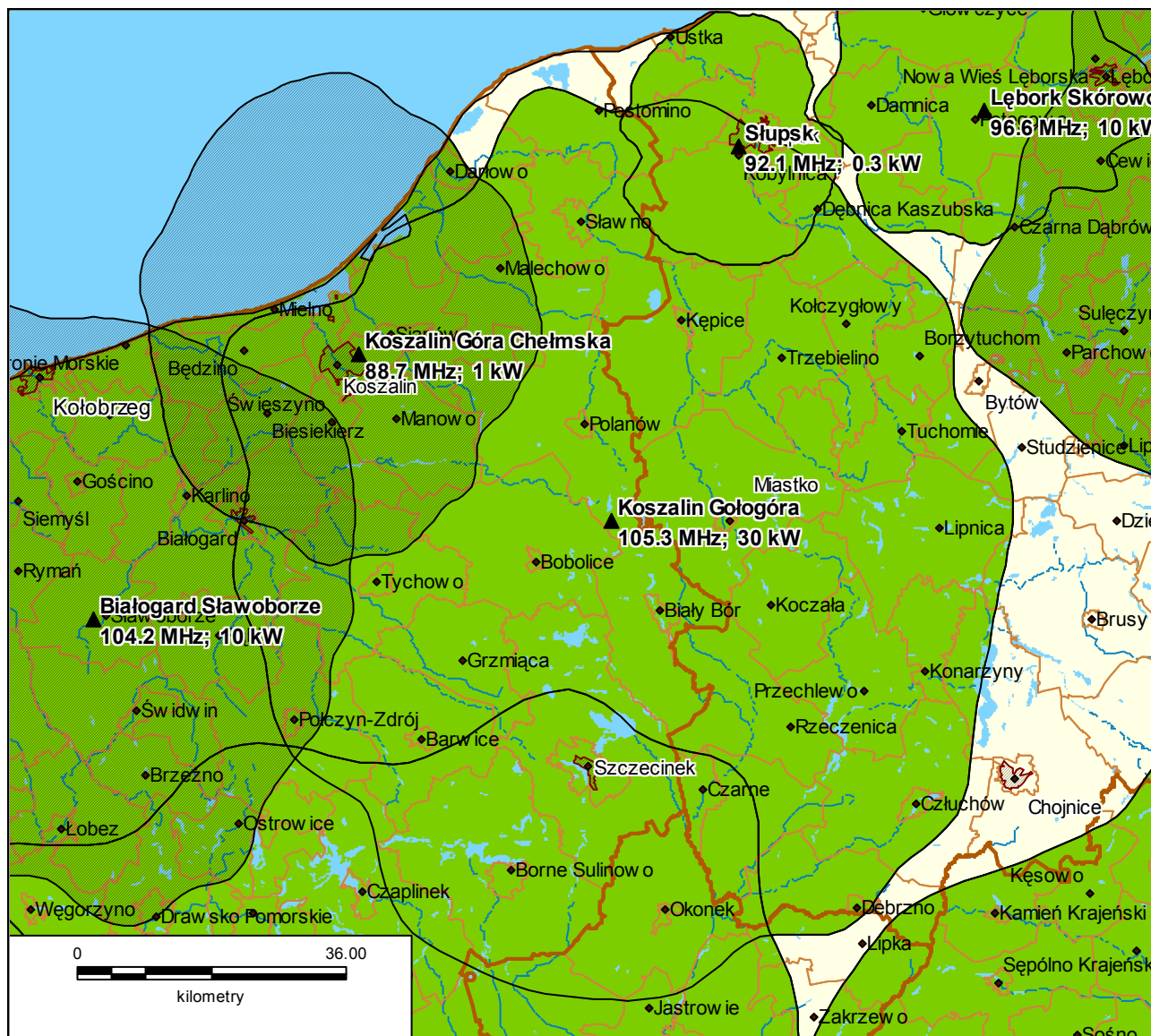
Lokalizacja stacji nadawczych Gdańsk Chwaszczyno 105,0 MHz i Łębork Skórowo Nowe 99,6 MHz.



Departament Regulacji Biura KRRiT

Warszawa, dnia 22-09-2015 r.

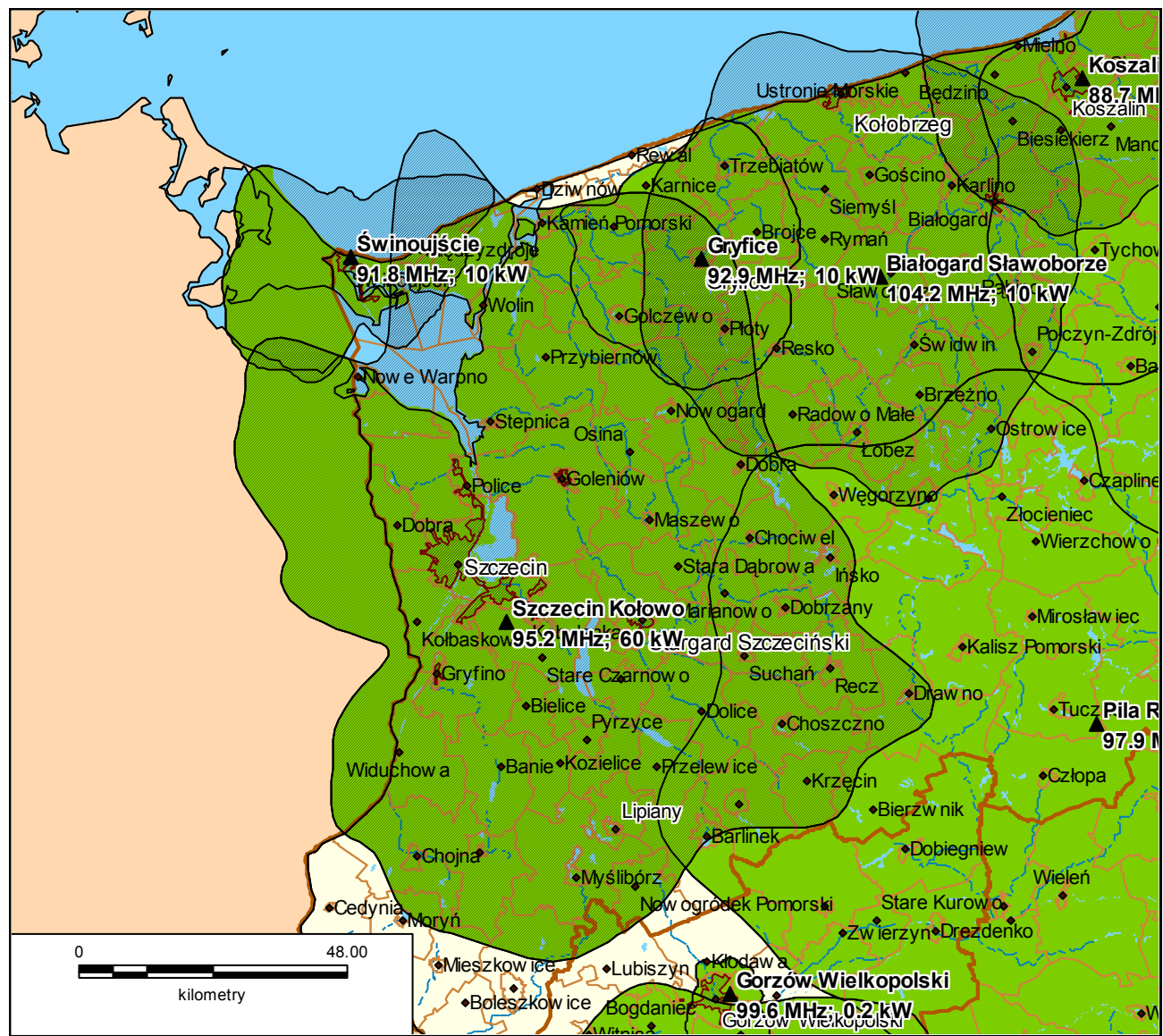
Lokalizacja stacji nadawczych Koszalin Gołogóra 105,3 MHz, Koszalin Góra Chełmska 88,7 MHz i Słupsk 92,1 MHz.



Departament Regulacji Biura KRRiT

Warszawa, dnia 22-09-2015 r.

Lokalizacja stacji nadawczych Szczecin Kołowo 95,2 MHz, Świnoujście 91,8 MHz, Białogard Sławoborze 104,2 MHz i Gryfice 92,9 MHz.



Departament Regulacji Biura KRRiT

Warszawa, dnia 22-09-2015 r.

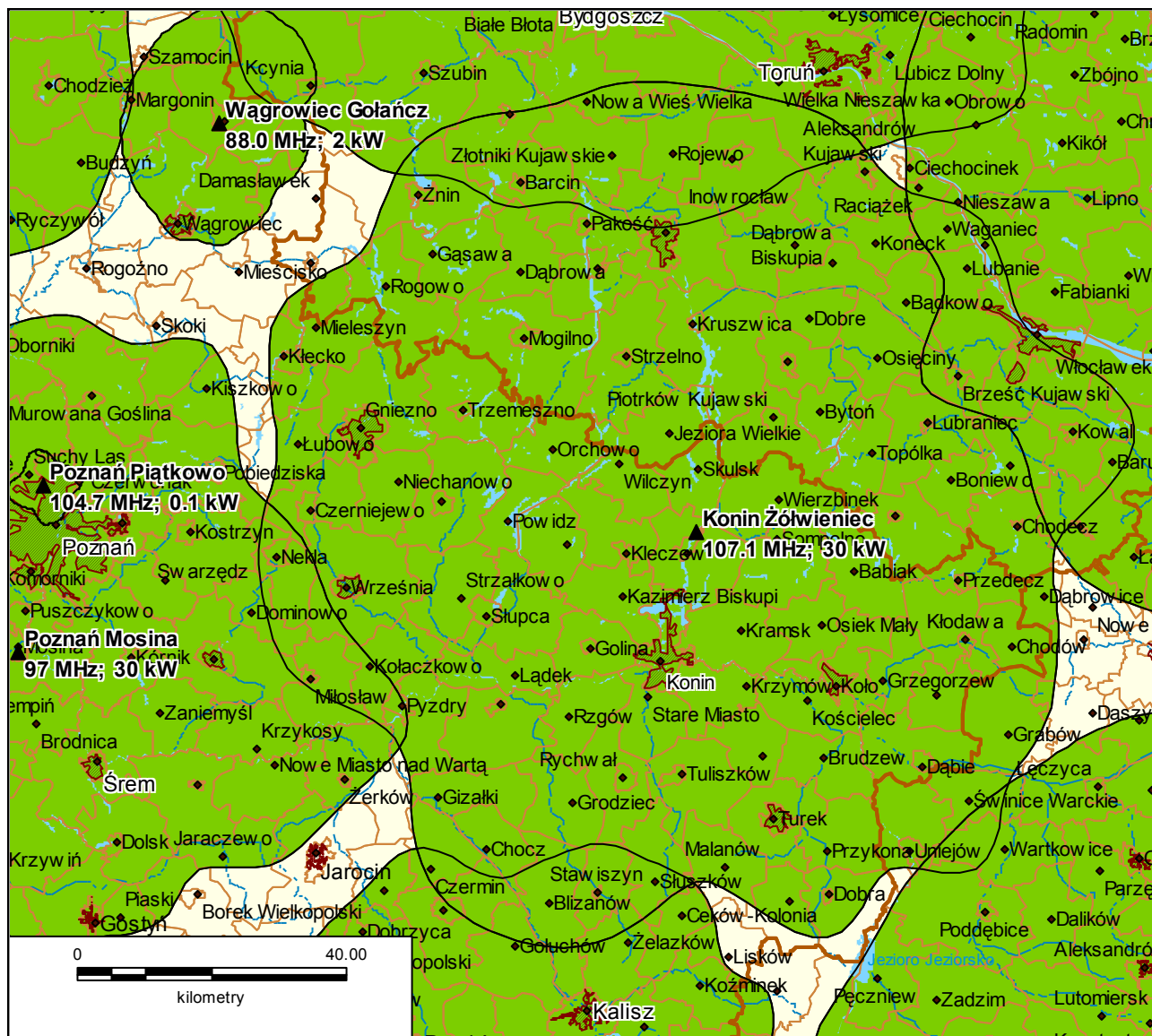
Lokalizacja stacji nadawczych Piła Rusinowo 97,9 MHz i Gorzów Wielkopolski 99,6 MHz.



Departament Regulacji Biura KRRiT

Warszawa, dnia 22-09-2015 r.

Lokalizacja stacji nadawczej Konin Żółwieniec 107,1 MHz.



Departament Regulacji Biura KRRiT

Warszawa, dnia 22-09-2015 r.

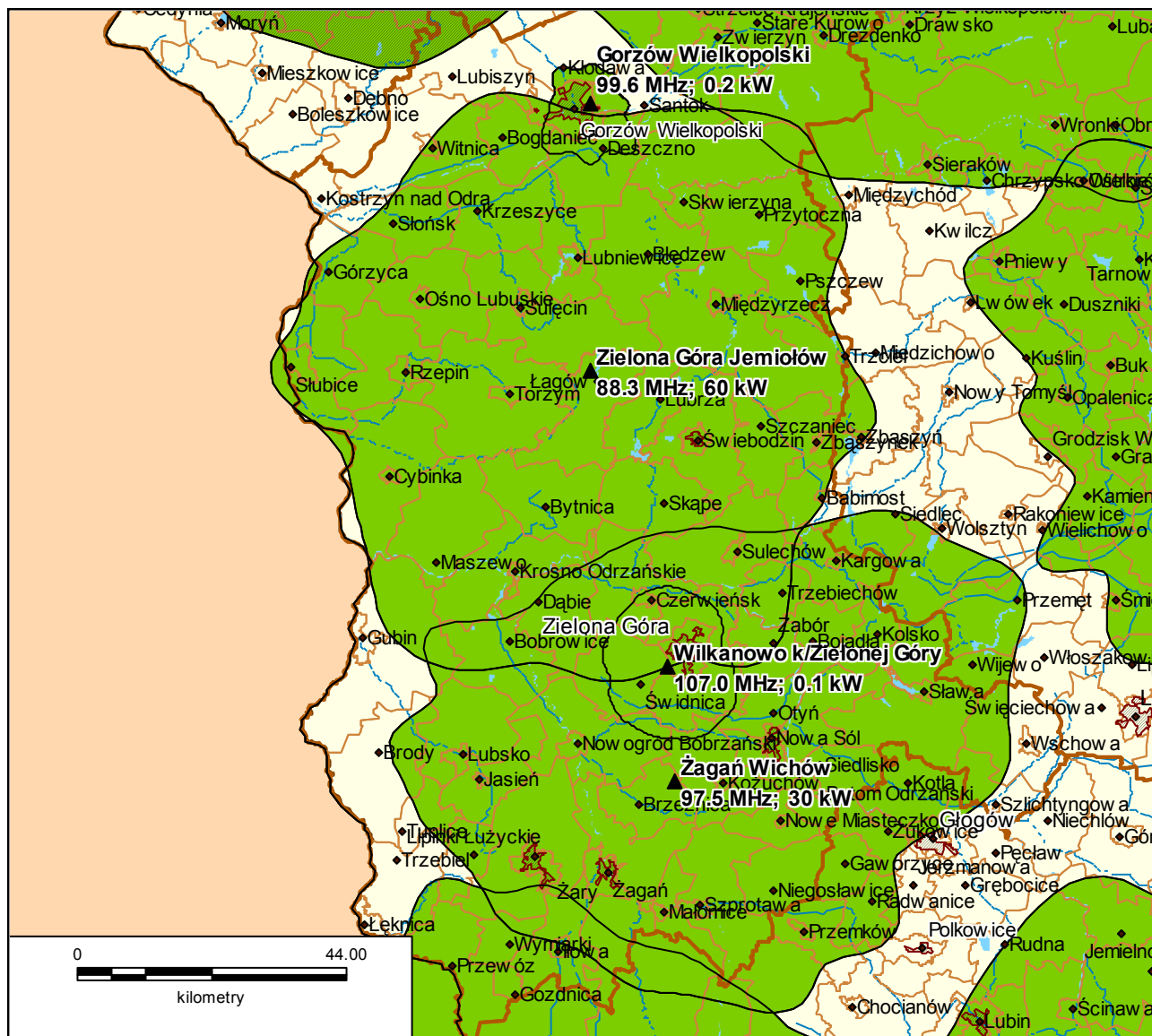
Lokalizacja stacji nadawczych Poznań Mosina 97,0 MHz i Poznań Piątkowo 104,7 MHz.



Departament Regulacji Biura KRRiT

Warszawa, dnia 22-09-2015 r.

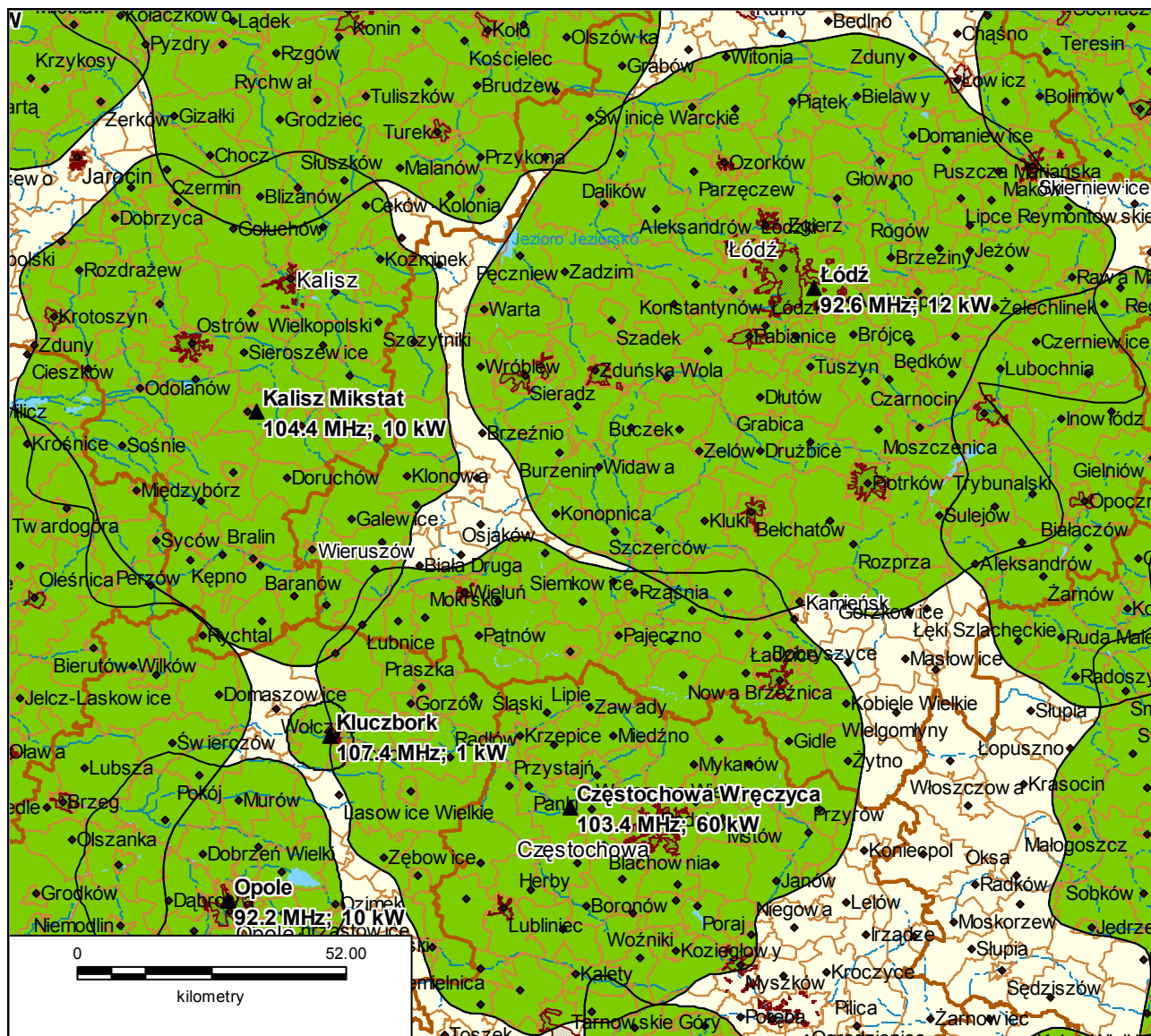
Lokalizacja stacji nadawczych Zielona Góra Jemiołów 88,3 MHz, Żagań Wichów 97,5 MHz, Gorzów Wlkp. 99,6 MHz i Wilkanowo 107,0 MHz.



Departament Regulacji Biura KRRiT

Warszawa, dnia 22-09-2015 r.

Lokalizacja stacji nadawczych Łódź 92,6 MHz, Kalisz Mikstat 104,4 MHz, Kluczbork 107,4 MHz i Częstochowa Wręczyca 103,4 MHz.



Departament Regulacji Biura KRRiT

Warszawa, dnia 22-09-2015 r.

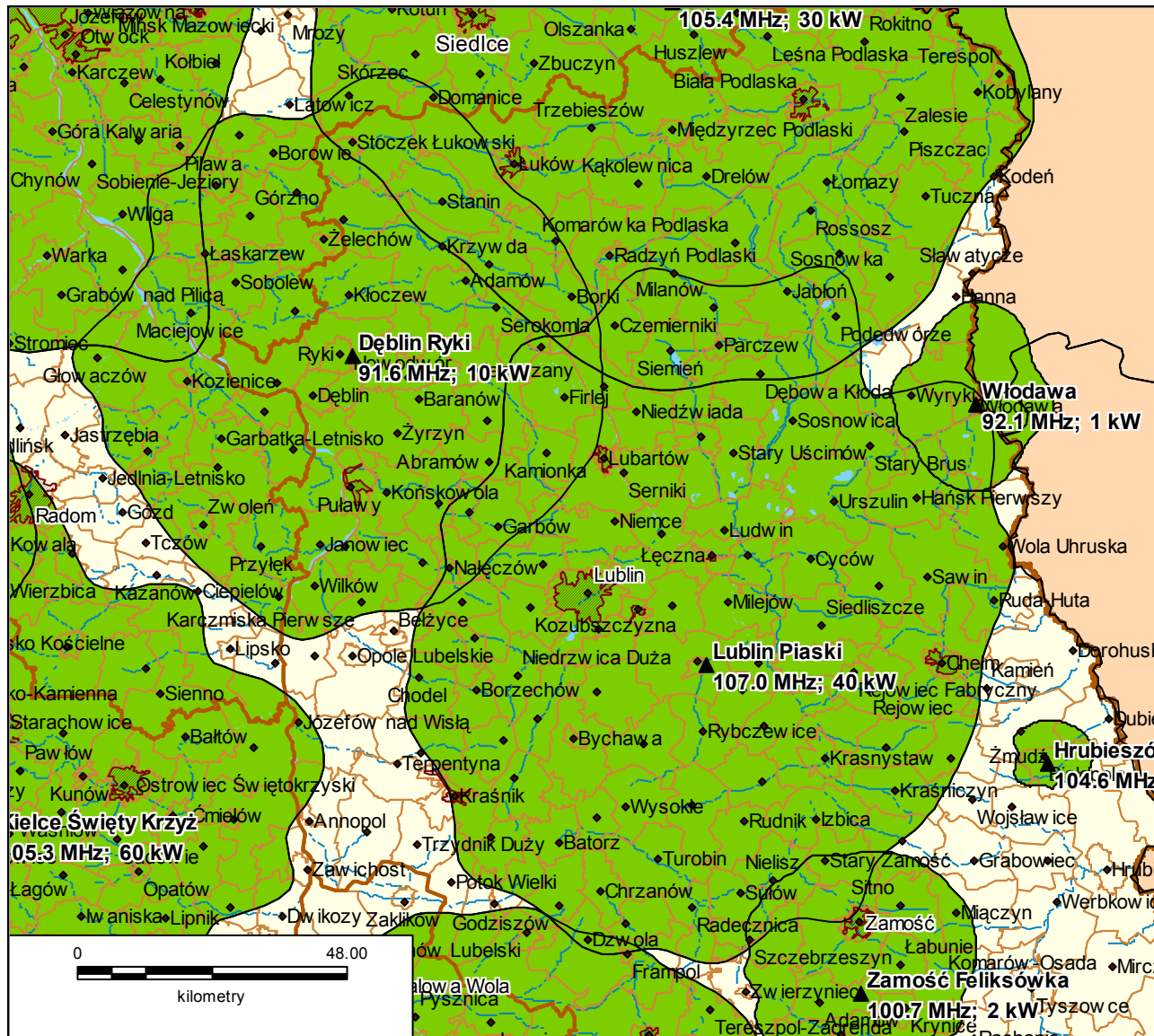
Lokalizacja stacji nadawczych Kielce, Święty Krzyż 105,3 MHz i Przysucha Kozłowiec 102,9 MHz.



Departament Regulacji Biura KRRiT

Warszawa, dnia 22-09-2015 r.

Lokalizacja stacji nadawczych Lublin Piaski 107,0 MHz, Włodawa 92,1 MHz i Dęblin Ryki 91,6 MHz.



Departament Regulacji Biura KRRiT

Warszawa, dnia 22-09-2015 r.

Lokalizacja stacji nadawczych Zamość Feliksówka 100,7 MHz, Leżajsk 95,0 MHz, Hrubieszów Białopole 104,6 MHz i Przemyśl Góra Tatarska 107,9 MHz.



Departament Regulacji Biura KRRiT

Warszawa, dnia 22-09-2015 r.

Lokalizacja stacji nadawczych Rzeszów Sucha Góra 107,4 MHz, Rzeszów Baranówka 89,9 MHz, Przemyśl Góra Tatarska 107,9 MHz i Bieszczady Góra Jawor 103,1 MHz.



Departament Regulacji Biura KRRiT

Warszawa, dnia 22-09-2015 r.

Lokalizacja stacji nadawczych Tarnów Lichwin 107,8 MHz, Szczawnica Przehyba 97,8 MHz i Krynica Góra Parkowa 95,8 MHz.



Departament Regulacji Biura KRRiT

Warszawa, dnia 22-09-2015 r.

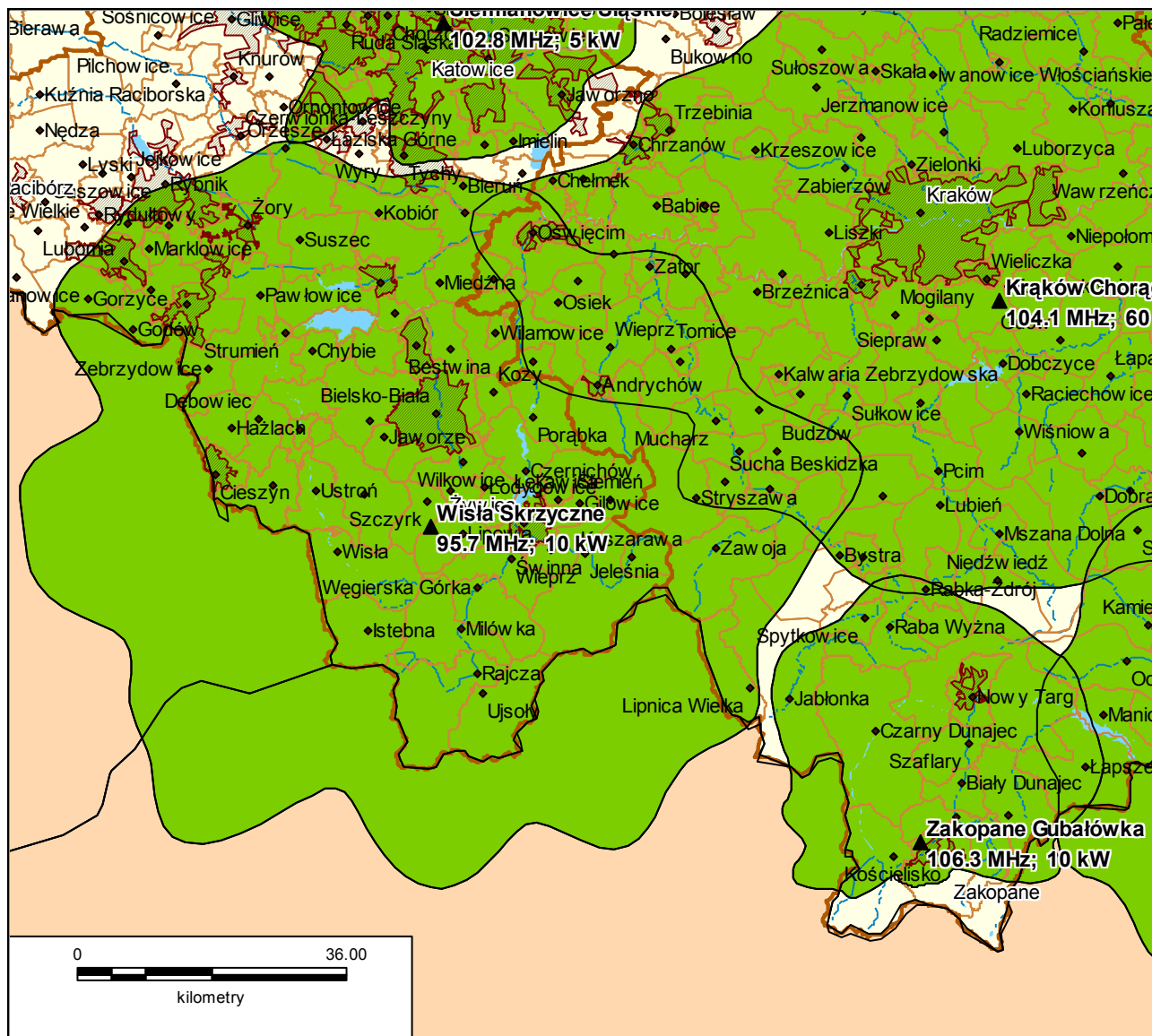
Lokalizacja stacji nadawczej Kraków Chorągwice 104,1 MHz.



Departament Regulacji Biura KRRiT

Warszawa, dnia 22-09-2015 r.

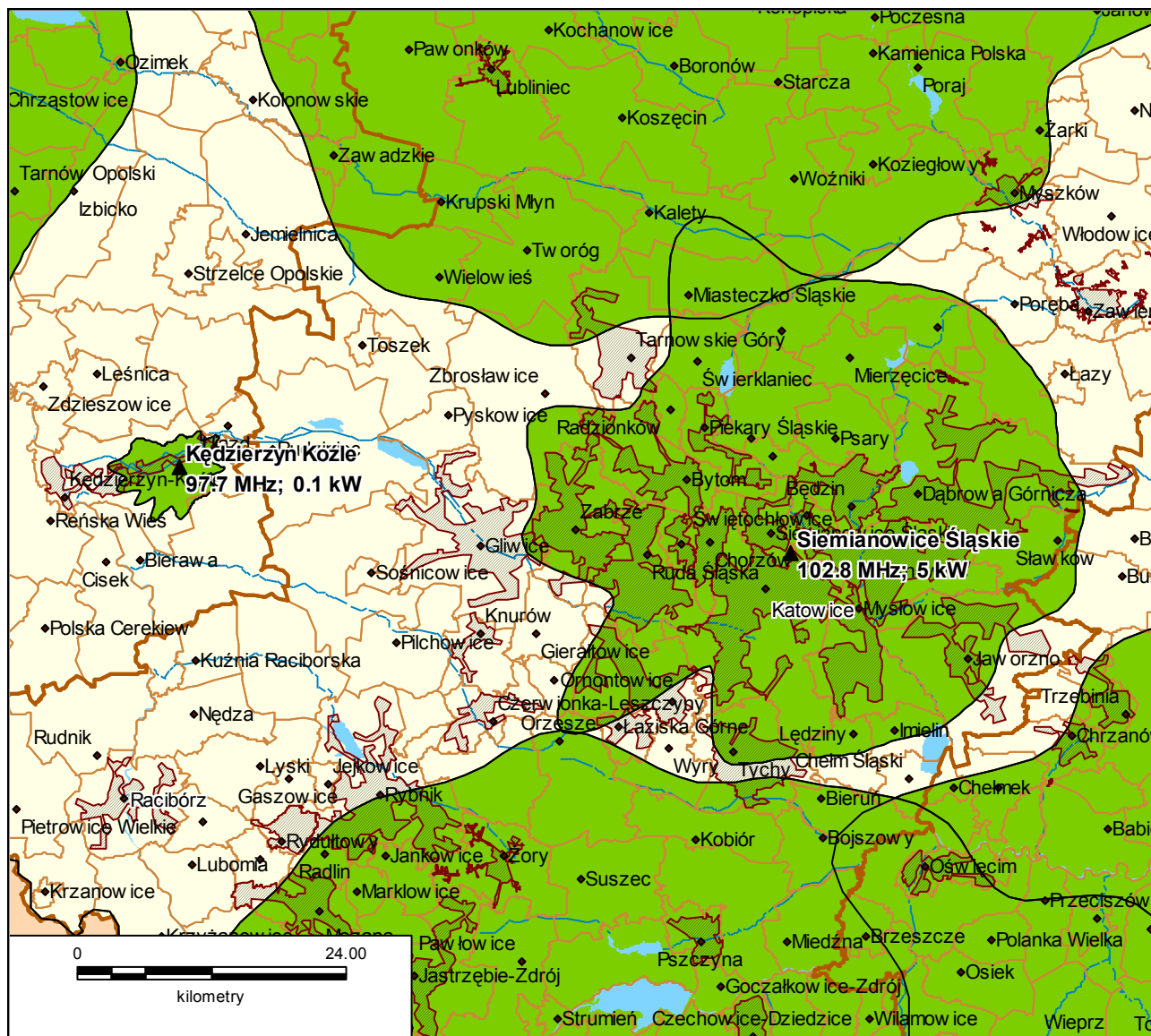
Lokalizacja stacji nadawczych Wisła Skrzyczne 95,7 MHz i Zakopane Gubałówka 106,3 MHz.



Departament Regulacji Biura KRRiT

Warszawa, dnia 22-09-2015 r.

Lokalizacja stacji nadawczych Siemianowice Śląskie 102,8 MHz i Kędzierzyn Koźle 97,7 MHz.



Departament Regulacji Biura KRRiT

Warszawa, dnia 22-09-2015 r.

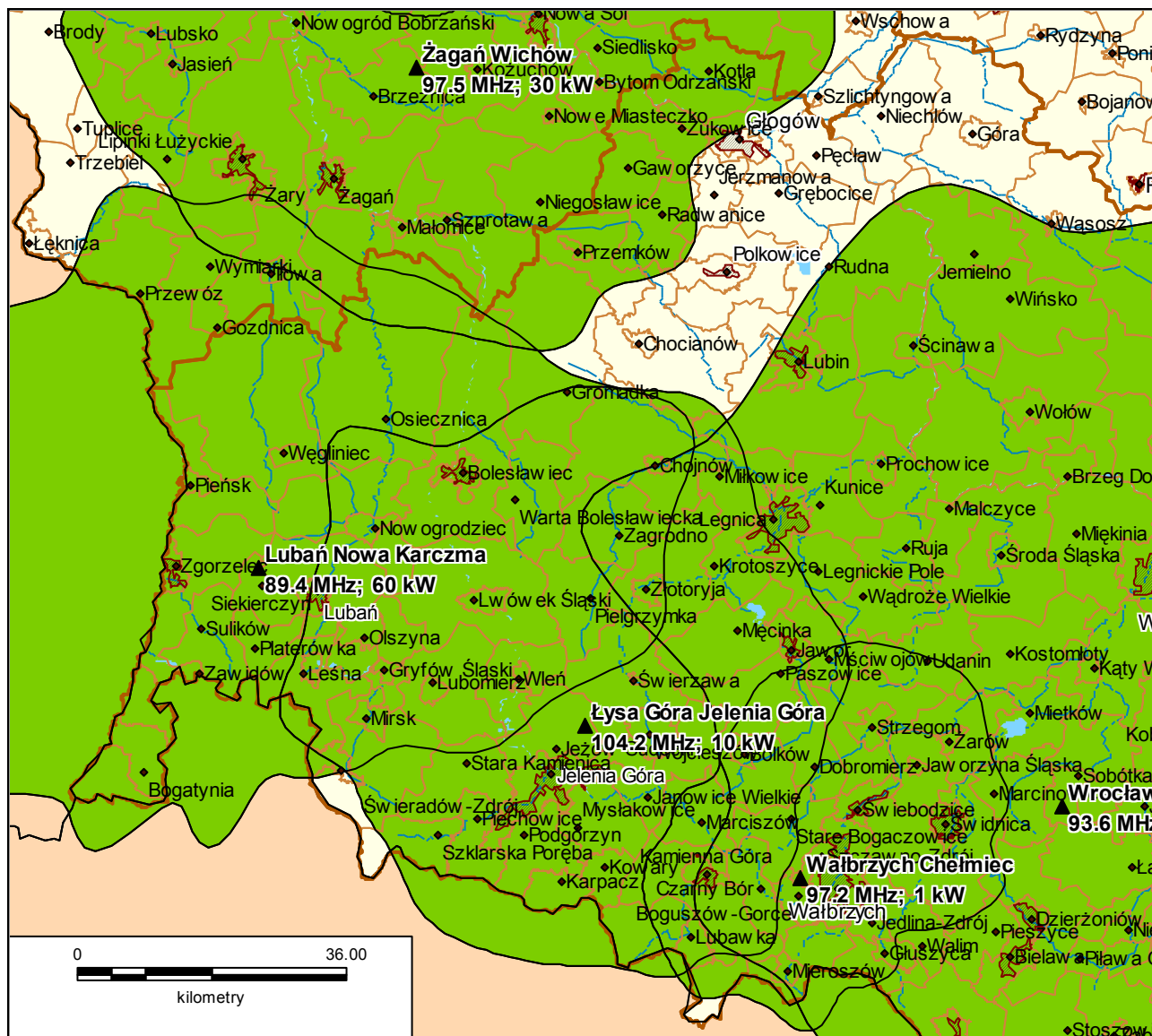
Lokalizacja stacji nadawczych Opole 92,2 MHz, Kłodzko Czarna Góra 103,8 MHz, Wałbrzych Chełmiec 97,2 MHz, Nysa 98,6 MHz i Wrocław Śleza 93,6 MHz.



Departament Regulacji Biura KRRiT

Warszawa, dnia 22-09-2015 r.

Lokalizacja stacji nadawczych Lubań Nowa Karczma 89,4 MHz, Wałbrzych Chełmiec 97,2 MHz i Łysa Góra, Jelenia Góra 104,2 MHz.



Departament Regulacji Biura KRRiT

Warszawa, dnia 22-09-2015 r.