



PRZEWODNICZĄCY
Krajowej Rady Radiofonii
i Telewizji

Warszawa, dnia 19 kwietnia 2022 r.

DR.414.37.23.2021

**„Fundacja Edukacji Medialnej”
ul. Żywiczna 17
05-092 Łomianki**

D E C Y Z J A Nr DR - 166/2022 - 3/224/K

Na podstawie art. 33 ust. 2 i 3, art. 37 ust. 1-3 oraz art. 40 ust. 1, 6 - 11 ustawy z dnia 29 grudnia 1992 r. o radiofonii i telewizji (Dz.U. z 2020 r. poz. 805 ze zm.), w związku z art. 104, art. 107 i art. 155 ustawy z dnia 14 czerwca 1960 r. Kodeks postępowania administracyjnego (Dz.U. z 2021 r. poz. 735 ze zm.), po rozpatrzeniu wniosku z dnia 17 sierpnia 2021 r. (sygn. DR.414.37.2021) **„Fundacji Edukacji Medialnej”** z siedzibą w Łomiankach, po porozumieniu z Prezesem Urzędu Komunikacji Elektronicznej w zakresie technicznych warunków rozpowszechniania oraz w wykonaniu uchwał Krajowej Rady Radiofonii i Telewizji: Nr 219/2021, 220/2021 i 221/2021 z dnia 16 września 2021 r.

postanawia się

1. Zmienić literę g w pkt. I koncesji **Nr 224/K/2013-R** z dnia 30 lipca 2013 r., poprzez zmianę zdania wprowadzającego do wyliczeń oraz treści wpisów zawartych w pozycjach numer 1, 2 i 3 w tabeli, określających warunki techniczne rozpowszechniania programu dotyczących stacji nadawczych w Ostródzie (101,5 MHz), Morągu (96,4 MHz) i Olsztynku (89,4 MHz), przez co lit. g w pkt. I otrzymuje następujące brzmienie:

„g) po dokonaniu, przez Prezesa Urzędu Komunikacji Elektronicznej, na wniosek nadawcy, rezerwacji **lub zmiany rezerwacji** częstotliwości, rozpowszechniany w sposób rozsiewczy naziemny za pomocą stacji nadawczych o następujących parametrach technicznych:

Lp.	Lokalizacja (województwo)	Obiekt/właściciel obiektu	f [MHz]	Współrzędne geograficzne	Hter [m]	Hant [m]	ERP [kW]	Polaryzacja	Charakterystyka promieniowania anteny
1.	Morliny, Morliny 15, działka 10/53 (warmińsko-mazurskie)	wieża GSM	101,5	19E 55'11" 53N 40'58" [Pułkowo 1942] 19E 55'04" 53N 40'57" [WGS 84]	136	73	0,4	V	D - zgodna z załącznikiem Nr 1 do decyzji DR- 166/2022- 3/224/K
2.	Morąg ul. Dąbrowskiego 11 (warmińsko-mazurskie)	wieża ciśnień	96,4	19E 55'31" 53N 54'51" [Pułkowo 1942] 19E 55'24" 53N 54'50" [WGS 84]	110	25	0,35	V	D - zgodna z załącznikiem Nr 2 do decyzji DR- 166/2022- 3/224/K
3.	Olsztynek ul. Mierkowska 2 (warmińsko-mazurskie)	RSN	89,4	20E 17'44" 53N 34 55" [Pułkowo 1942] 20E 17'37" 53N 34'54" [WGS 84]	178	25	0,63	V	D - zgodna z załącznikiem Nr 3 do decyzji DR- 166/2022- 3/224/K

gdzie: Hter – wysokość terenu u podstawy maszty mierzona w metrach nad poziomem morza;
Hant – wysokość zawieszenia środka elektrycznego anteny mierzona w metrach od poziomu terenu u podstawy maszty

Maksymalna dewiacja częstotliwości ± 75 kHz
System z tonem pilotującym

Sygnal będzie dosyłany do stacji nadawczych:

- w poz. 1 za pośrednictwem łącza światłowodowego;
- w poz. 2 i 3 za pośrednictwem retransmisji z ww. stacji nadawczej (poz. 1).

2. Opłata za zmianę koncesji wynosi: **1.363** (słownie: jeden tysiąc trzysta sześćdziesiąt trzy) **złote** i jest płatna jednorazowo.

UZASADNIENIE

„Fundacja Edukacji Medialnej” z siedzibą w Łomiankach uzyskała w dniu 30 lipca 2013 r. koncesję na kolejny okres Nr 224/K/2013-R, na rozpowszechnianie programu radiowego pod nazwą „RADIO MAZURY” (obecnie: Meloradio Mazury).

W piśmie z dnia 17 sierpnia 2021 r. Koncesjonariusz wystąpił o zmianę koncesji w zakresie technicznych warunków rozpowszechniania programu, polegających na:

- przeniesieniu lokalizacji stacji nadawczej z obiektu - wieża ciśnień przy ul. Drwęckiej 5 w Ostródzie (101,5 MHz) na obiekt – wieża GSM Morliny 15, działka 10/53 wraz ze zwiększeniem mocy promieniowanej ERP do 0,4 kW, zwiększeniem wysokości zawieszenia anteny do 73 m n.p.t. i wysokości terenu u podstawy maszty do 136 m n.p.m. oraz zmianą charakterystyki promieniowania anteny;

- zwiększeniu mocy promieniowanej ERP do 0,35 kW stacji nadawczej Morąg (96,4 MHz) oraz do 0,63 kW stacji nadawczej Olsztynek (89,4 MHz) wraz ze zmianą charakterystyk promieniowania anten.

Wniosek został podpisany zgodnie z zasadami reprezentacji.

Koncesjonariusz złożył wniosek w związku z koniecznością zmiany obiektu nadawczego w Ostródzie oraz możliwością zmiany mocy we wszystkich lokalizacjach. Zdaniem Koncesjonariusza ww. zmiany powinny wpłynąć na zwiększenie słuchalności programu oraz ilości jego odbiorców.

Zgodnie z art. 155 k.p.a. organ administracji publicznej może uchylić lub zmienić decyzję ostateczną, jeżeli spełnione są łącznie następujące przesłanki: strona wyraziła zgodę na zmianę lub uchylenie decyzji, przepisy szczególne nie sprzeciwiają się zmianie lub uchyleniu takiej decyzji oraz za uchyleniem lub zmianą decyzji przemawia interes społeczny lub słuszny interes strony.

W przypadku wniosku Koncesjonariusza z dnia 17 sierpnia 2021 r. organ uznał, iż zachodzą przesłanki wskazane w ww. artykule, pozwalające na zmianę koncesji Nr 224/K/2013-R z dnia 30 lipca 2013 r.

W związku z wnioskiem Koncesjonariusza oraz w wykonaniu uchwał Krajowej Rady Radiofonii i Telewizji (KRRiT) Nr 219/2021, 220/2021 i 221/2021 z dnia 16 września 2021 r. Przewodniczący KRRiT pismami z dnia 20 września 2021 r., na podstawie art. 37 ust. 3 ustawy o radiofonii i telewizji, wystąpił do Prezesa Urzędu Komunikacji Elektronicznej (UKE), który uzgodnił warunki techniczne rozpowszechniania programu następującymi postanowieniami:

- Nr DC.WRT.5120.111.2021.5 z dnia 4 marca 2022 r. w zakresie stacji nadawczej Olsztynek (89,4 MHz) w województwie warmińsko-mazurskim;
- Nr DC.WRT.5120.112.2021.5 z dnia 7 marca 2022 r. w zakresie stacji nadawczej Morąg (96,4 MHz) w województwie warmińsko-mazurskim;
- Nr DC.WRT.5120.113.2021.5 z dnia 7 marca 2022 r. w zakresie stacji nadawczej Morliny (101,5 MHz) w województwie warmińsko-mazurskim.

Pismami z dnia 14 kwietnia 2022 r. Prezes UKE zawiadomił, że Koncesjonariusz nie złożył wniosków o ponowne rozpatrzenie sprawy od ww. postanowień.

Liczba mieszkańców w zasięgu programu została obliczona na podstawie § 1 ust. 1 i ust. 2 pkt 1 rozporządzenia KRRiT z dnia 15 listopada 2012 r. w sprawie metod technicznych ustalania zasięgu programu na obszarze objętym rozpowszechnianiem programu w sposób rozsiewczy naziemny (Dz.U. z 2012 r. poz. 1284 i z 2016 r. poz. 2026).

Miasta i gminy w całości lub w części objęte zasięgiem programu ze stacji nadawczej Morliny (101,5 MHz), po dokonaniu zmiany:	
Gietrzwałd, Iława, Łukta, Miłomłyn, Morąg, Ostróda.	
Liczba mieszkańców w zasięgu stacji nadawczej Morliny (101,5 MHz), po dokonaniu zmiany:	48.400 osób
Liczba mieszkańców w zasięgu stacji nadawczej Ostróda (101,5 MHz), określona w koncesji Nr 224/K/2013-R:	38.600 osób
Wzrost liczby mieszkańców w zasięgu stacji nadawczej Morliny (101,5 MHz), po dokonaniu zmiany:	9.800 osób

Miasta i gminy w całości lub w części objęte zasięgiem programu ze stacji nadawczej Morąg (96,4 MHz), po dokonaniu zmiany:	
Małdyty, Miłakowo, Morąg.	
Liczba mieszkańców w zasięgu stacji nadawczej Morąg, po dokonaniu zmiany:	16.500 osób
Liczba mieszkańców w zasięgu stacji nadawczej Morąg, określona w koncesji Nr 224/K/2013-R:	15.800 osób
Wzrost liczby mieszkańców w zasięgu stacji nadawczej Morąg, po dokonaniu zmiany:	700 osób

Miasta i gminy w całości lub w części objęte zasięgiem programu ze stacji nadawczej Olsztynek (89,4 MHz), po dokonaniu zmiany:	
Gietrzwałd, Grunwald, Nidzica, Olsztynek, Ostróda, Purda, Stawiguda.	
Liczba mieszkańców w zasięgu stacji nadawczej Olsztynek, po dokonaniu zmiany:	23.500 osób
Liczba mieszkańców w zasięgu stacji nadawczej Olsztynek, określona w koncesji Nr 224/K/2013-R:	13.300 osób
Wzrost liczby mieszkańców w zasięgu stacji nadawczej Olsztynek, po dokonaniu zmiany:	10.200 osób

Liczba mieszkańców w zasięgu programu określona w koncesji Nr 224/K/2013-R:	67.700 osób
Liczba mieszkańców w zasięgu programu, ustalona jako liczba mieszkańców określona koncesji Nr 224/K/2013-R, po przeliczeniu zasięgu stacji nadawczych Morliny (101,5 MHz), Morąg (96,4 MHz), Olsztynek (89,4 MHz):	88.400 osób
Wzrost liczby mieszkańców w zasięgu programu, po dokonaniu zmiany, w pełnych tysiącach:	21

Wysokość opłaty za dokonanie zmiany koncesji została ustalona na podstawie § 1 pkt 2, § 7 i § 8 rozporządzenia KRRiT z dnia 4 października 2018 r. w sprawie wysokości opłat za udzielenie koncesji na rozpowszechnianie programów radiowych i telewizyjnych oraz sposobu ich wyliczania (Dz. U. poz. 1953).

Wysokość opłaty została wyliczona w następujący sposób:

$$(370 \times 21) \times 0,8 \times 2/10 = 1.243 \text{ zł}$$

370 zł – opłata stała dla zakresu UKF;

21 – wzrost liczby mieszkańców w zasięgu programu, w pełnych tysiącach;

0,8 – współczynnik zniżki z tytułu braku w całkowitym zasięgu programu radiowego rozpowszechnianego w sposób analogowy rozsiewczy naziemny miasta o liczbie mieszkańców ponad 200 tys.;

2/10 – współczynnik zniżki proporcjonalny do okresu pozostałego do wygaśnięcia koncesji, po zaokrągleniu tego okresu do najbliższej liczby całkowitej oznaczającej liczbę lat.

Zgodnie z art. 40 ust. 8 ustawy o radiofonii i telewizji wysokość opłat za udzielenie koncesji podlega waloryzacji w każdym roku o średnioroczny wskaźnik cen towarów i usług konsumpcyjnych ogółem w poprzednim roku kalendarzowym, ogłaszany przez Prezesa Głównego Urzędu Statystycznego. W przypadku gdy wskaźnik ten ma wartość ujemną, stawki opłat nie ulegają zmianie.

Na podstawie art. 40 ust. 9 ww. ustawy, Przewodniczący KRRiT, nie później niż do dnia 31 października każdego roku, ogłasza na rok następny w Dzienniku Urzędowym Rzeczypospolitej Polskiej „Monitor Polski”, wysokość opłat za udzielenie koncesji, zaokrąglając je w górę do pełnych złotych.

W pkt. III Ogłoszenia Przewodniczącego KRRiT z dnia 20 sierpnia 2021 r. w sprawie wysokości opłat za udzielenie koncesji na rozpowszechnianie programów radiowych i telewizyjnych w 2022 r. (M. P. poz. 808) wskazano, iż opłata za udzielenie koncesji na rozpowszechnianie programu radiowego w sposób rozsiewczy naziemny stanowi iloczyn opłaty ustalonej na podstawie rozporządzenia KRRiT z dnia 4 października 2018 r. w sprawie wysokości opłat za udzielenie koncesji na rozpowszechnianie programów radiowych i telewizyjnych oraz sposobu ich wyliczania oraz liczb 1,02, 1,016, 1,023 i 1,034, zaokrąglony w górę do pełnych złotych.

W związku z powyższym, wysokość opłaty będzie wynosić:

$$1.243 \text{ zł} \times 1,02 \times 1,016 \times 1,023 \times 1,034 = 1.363 \text{ zł}$$

Do zapłaty: **1.363** (słownie: jeden tysiąc trzysta sześćdziesiąt trzy) **złote**.

Zgodnie z art. 40 ust. 10 ustawy o radiofonii i telewizji opłatę za udzielenie koncesji uiszcza się jednorazowo lub w równych rocznych ratach płatnych w kolejnych latach obowiązywania koncesji. Sposób uiszczania opłaty określa się, na podstawie wniosku, w decyzji o udzieleniu koncesji.

Natomiast zgodnie z art. 40 ust. 11 opłatę albo pierwszą ratę opłaty, o której mowa w ust. 10, uiszcza się w terminie 60 dni od dnia doręczenia decyzji o udzieleniu koncesji.

Zgodnie z art. 40 ust. 1 zd. 2. ustawy o radiofonii i telewizji przez udzielenie koncesji rozumie się również jej zmianę.

W piśmie z dnia 17 sierpnia 2021 r. Koncesjonariusz zadeklarował uiszczenie opłaty za zmianę koncesji w sposób jednorazowy.

Opłatę należy uiścić w terminie 60 dni od dnia doręczenia niniejszej decyzji o zmianie koncesji na rachunek KRRiT:

NBP Oddział Okręgowy w Warszawie
Nr 13101010100095372231000000

Wobec tego należało postanowić jak na wstępie.

Zgodnie z art. 127 § 3 w związku z art. 129 § 1 i § 2 Kodeksu postępowania administracyjnego, Stronie przysługuje prawo do złożenia wniosku o ponowne rozpatrzenie sprawy do Przewodniczącego KRRiT w terminie czternastu dni od dnia doręczenia niniejszej decyzji. Na podstawie art. 52 § 3 w zw. z art. 3 § 2 pkt 1, art. 53 § 1 oraz art. 54 § 1 ustawy z dnia 30 sierpnia 2002 r. Prawo o postępowaniu przed sądami administracyjnymi (Dz. U. z 2022 r. poz. 329), Strona może bez skorzystania z prawa do złożenia wniosku o ponowne rozpatrzenie sprawy wnieść skargę do Wojewódzkiego Sądu Administracyjnego w Warszawie za pośrednictwem Przewodniczącego KRRiT w terminie trzydziestu dni od dnia doręczenia niniejszej decyzji. Wpis od skargi wynosi 200 zł.

Zgodnie z art. 243 § 1 w zw. z art. 244 § 1, a także zgodnie z art. 252 § 2 oraz art. 254 ustawy Prawo o postępowaniu przed sądami administracyjnymi, Strona może złożyć wniosek o przyznanie prawa pomocy, obejmującego zwolnienie od kosztów sądowych i/lub ustanowienie w sprawie adwokata albo radcy prawnego. Wniosek ten jest wolny od opłat. Wniosek o przyznanie prawa pomocy składa się do Wojewódzkiego Sądu Administracyjnego w Warszawie na urzędowym formularzu. Strona, która nie ma miejsca zamieszkania, pobytu lub siedziby na obszarze właściwości Wojewódzkiego Sądu Administracyjnego w Warszawie może złożyć wniosek w innym wojewódzkim sądzie administracyjnym.

W myśl art. 127a w zw. z art. 127 § 3 Kodeksu postępowania administracyjnego, w trakcie terminu do wniesienia odwołania Strona może zrzec się prawa do złożenia wniosku o ponowne rozpatrzenie sprawy. Oświadczenie o zrzeczeniu się prawa do złożenia wniosku o ponowne rozpatrzenie sprawy składa się na piśmie Przewodniczącemu KRRiT. Z dniem doręczenia organowi administracji publicznej oświadczenia o zrzeczeniu się prawa do wniesienia odwołania decyzja staje się ostateczna i prawomocna, co oznacza brak możliwości zaskarżenia decyzji do sądu.

Witold Kołodziejski
Dokument podpisany elektronicznie

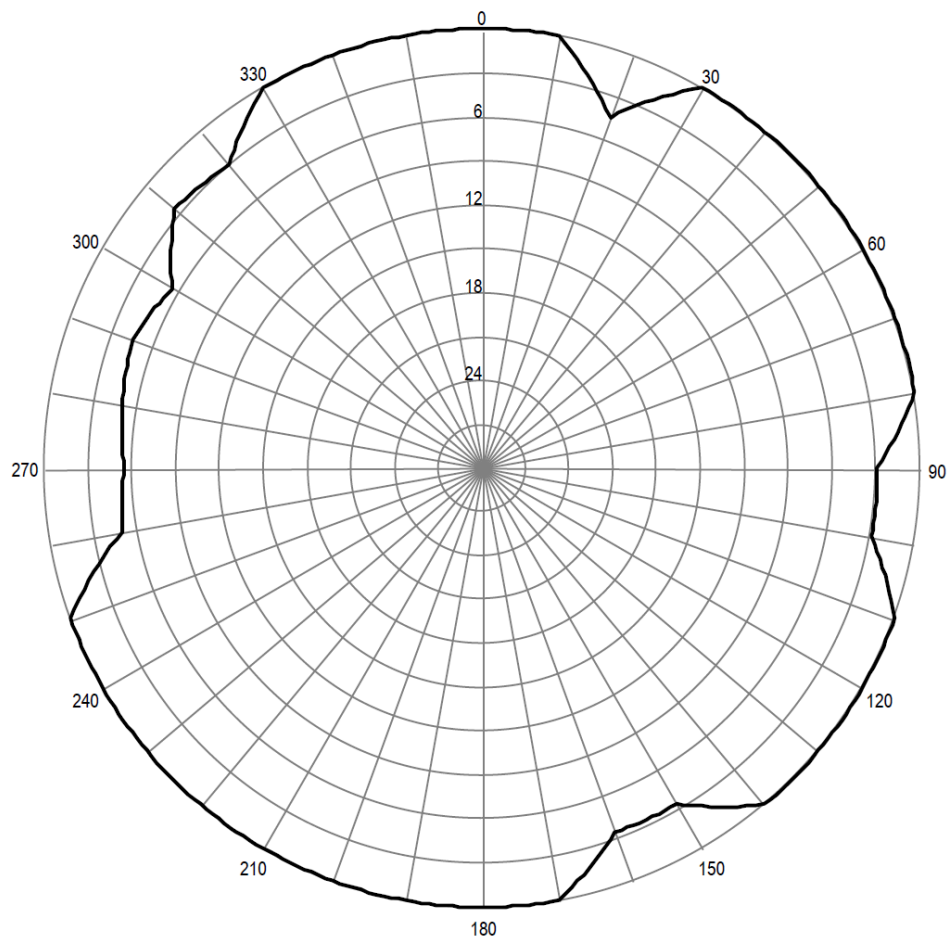
Załączniki:

1. Charakterystyka promieniowania anteny stacji nadawczej Morliny (101,5 MHz);
2. Charakterystyka promieniowania anteny stacji nadawczej Morąg (96,4 MHz);
3. Charakterystyka promieniowania anteny stacji nadawczej Olsztynek (89,4 MHz);

Otrzymują:

1. „Fundacja Edukacji Medialnej” z siedzibą w Łomiankach (05-092), ul. Żywiczna 17;
2. Prezes Urzędu Komunikacji Elektronicznej;
3. a/a.

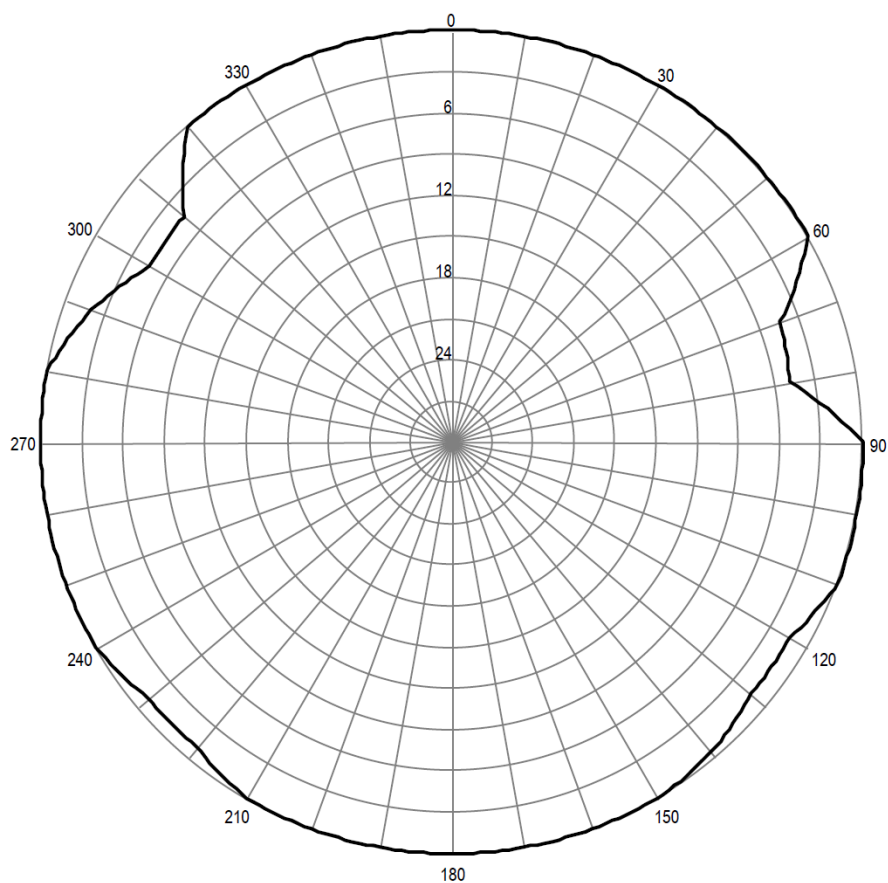
Załącznik Nr 1 do decyzji Nr DR - 166/2022 - 3/224/K



Pozioma charakterystyka promieniowania anteny stacji **Morliny 101,50 MHz**

Azymut	0°	10°	20°	30°	40°	50°	60°	70°	80°
Wytłumienie [dB]	0	0	4,5	0	0	0	0	0	0
Azymut	90°	100°	110°	120°	130°	140°	150°	160°	170°
Wytłumienie [dB]	3	3	0	0	0	0	3,5	3,5	0
Azymut	180°	190°	200°	210°	220°	230°	240°	250°	260°
Wytłumienie [dB]	0	0	0	0	0	0	0	0	5
Azymut	270°	280°	290°	300°	310°	320°	330°	340°	350°
Wytłumienie [dB]	5,5	5	4,5	5,5	2,5	3	0	0	0

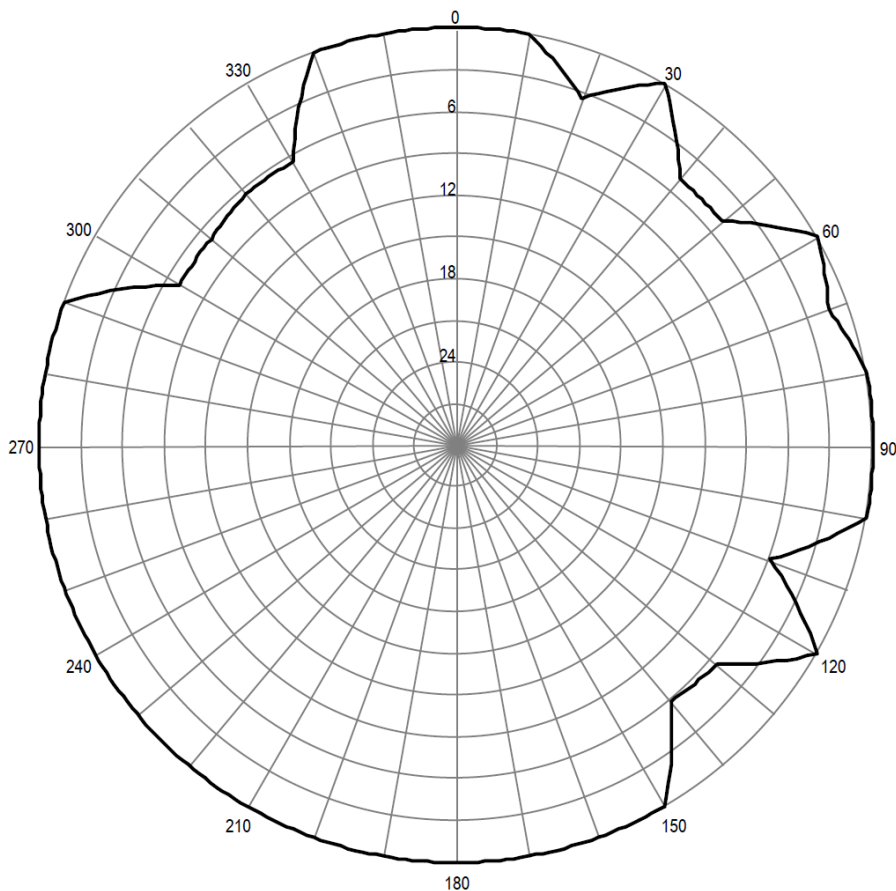
Załącznik Nr 2 do decyzji Nr DR - 166/2022 - 3/224/K



Pozioma charakterystyka promieniowania anteny stacji **Morąg 96,40 MHz**

Azymut	0°	10°	20°	30°	40°	50°	60°	70°	80°
Wytłumienie [dB]	0	0	0	0	0	0	0	4,5	5
Azymut	90°	100°	110°	120°	130°	140°	150°	160°	170°
Wytłumienie [dB]	0	0	0	1,5	1,5	0,5	0	0	0
Azymut	180°	190°	200°	210°	220°	230°	240°	250°	260°
Wytłumienie [dB]	0	0	0	0	1	1	0	0	0
Azymut	270°	280°	290°	300°	310°	320°	330°	340°	350°
Wytłumienie [dB]	0	0	2	4,5	4,5	0	0	0	0

Załącznik Nr 3 do decyzji Nr DR - 166/2022 - 3/224/K



Pozioma charakterystyka promieniowania anteny stacji **Olsztynek 89,40 MHz**

Azymut	0°	10°	20°	30°	40°	50°	60°	70°	80°
Wytłumienie [dB]	0	0	3,5(*)	0	5(*)	5(*)	0	1,5	0
Azymut	90°	100°	110°	120°	130°	140°	150°	160°	170°
Wytłumienie [dB]	0	0	6	0	5,5	6	0	0	0
Azymut	180°	190°	200°	210°	220°	230°	240°	250°	260°
Wytłumienie [dB]	0	0	0	0	0	0	0	0	0
Azymut	270°	280°	290°	300°	310°	320°	330°	340°	350°
Wytłumienie [dB]	0	0	0	7	7	6,5	6,5	0	0

(*) wytłumienia zażądane w trakcie uzgodnień międzynarodowych przez Administrację Litwy i Rosji