



PRZEWODNICZĄCY
Krajowej Rady Radiofonii
i Telewizji

Maciej Świrski

DR.413.36.19.2022

Warszawa, dnia 19 października 2023 r.

Twoje Radio Sp. z o.o.

ul. Marszałka Józefa Piłsudskiego 105
73-110 Stargard

K O N C E S J A **Nr 583/K/2023-R**

Na podstawie art. 33 ust. 2 i 3, art. 35a, art. 36 ust. 3, art. 37 ust. 1-3 oraz art. 40 ust. 1, 2 pkt 1 i ust. 6-11 ustawy z dnia 29 grudnia 1992 r. o radiofonii i telewizji (Dz. U. z 2022 r. poz. 1722), w związku z art. 104 i art. 107 ustawy z dnia 14 czerwca 1960 r. Kodeks postępowania administracyjnego (Dz. U. z 2023 r. poz. 775 i 803), po rozpatrzeniu wniosku z dnia 26 sierpnia 2022 r. (sygn. DR.413.36.2022) spółki **Twoje Radio Sp. z o.o.** z siedzibą w Stargardzie, o udzielenie koncesji na rozpowszechnianie programu radiowego na kolejny okres, w porozumieniu z Prezesem Urzędu Komunikacji Elektronicznej w zakresie technicznych warunków rozpowszechniania oraz w wykonaniu uchwały Krajowej Rady Radiofonii i Telewizji Nr 105/2023 z dnia 14 czerwca 2023 r.

postanawia się

1. Udzielić spółce **Twoje Radio Sp. z o.o.** z siedzibą w Stargardzie - zwanej dalej „Koncesjonariuszem”, koncesji na kolejny okres, po wygaśnięciu koncesji Nr 550/2013-R, udzielonej na rozpowszechnianie programu radiowego pod nazwą „**Twoje Radio**”, zwanego dalej „programem”. Program będzie:
 - a) oznaczany na antenie przez jego nazwę zapisaną w koncesji;
 - b) rozpowszechniany codziennie, przez 24 godziny na dobę;
 - c) miał charakter uniwersalny, z tematyką lokalną dotyczącą Goleniowa, Koszalina, Myśliborza, Stargardu, Świnoujścia i okolic;
 - d) tworzony zgodnie z założeniami przedstawionymi we wniosku Nr DR.411.38.2012 z dnia 2 lutego 2012 r., wniosku Nr DR.4110.37.2022 z dnia 24 października 2022 r. oraz na podstawie dotychczas wykonywanej koncesji Nr 550/2013-R z dnia 23 grudnia 2013 r. (część programowa formularza „Rozszerzenie koncesji”, złożonego do wniosku DR.4110.37.2022 stanowi załącznik Nr 1 do koncesji);

e) po dokonaniu, przez Prezesa Urzędu Komunikacji Elektronicznej, na wniosek nadawcy, rezerwacji lub zmiany rezerwacji częstotliwości, rozpowszechniany w sposób rozsiewczy naziemny za pomocą stacji nadawczych o następujących parametrach technicznych:

Lp.	Lokalizacja (województwo)	Obiekt/ właściciel obiektu	f [MHz]	Współrzędne geograficzne	Hter [m]	Hant [m]	ERP [kW]	Polaryzacja	Charakterystyka promieniowania anteny
1.	Goleniów ul. Konstytucji 3 Maja 17 (zachodniopomorskie)	SLR Goleniów	101,0	14E 50'05" 53N 33'45" [Pułkowo 1942] 14E 49'58" 53N 33'43" [WGS 84]	9	50	0,2	V	D – zgodna z załącznikiem Nr 2 do koncesji 583/K/2023-R
2.	Koszalin ul. Mieszka I 20a (zachodniopomorskie)	Komin MEC Ciepłowni DPM	94,7	16E 09'35" 54N 11'40" [Pułkowo 1942] 16E 09'28" 54N 11'39" [WGS 84]	41	114	0,5	H	D – zgodna z załącznikiem Nr 3 do koncesji 583/K/2023-R
3.	Myślibórz ul. Lipowa 13 (zachodniopomorskie)	komin SEC	97,4	14E 52'34" 52N 55'37" [Pułkowo 1942] 14E 52'27" 52N 55'35" [WGS 84]	65	37	0,2	V	ND
4.	Stargard ul. Nasienna 6 (zachodniopomorskie)	komin PEC	90,3	15E 00'25" 53N 21'03" [Pułkowo 1942] 15E 00'18" 53N 21'01" [WGS 84]	31	90	2,0	V	D – zgodna z załącznikiem Nr 4 do koncesji 583/K/2023-R
5.	Świnoujście ul. Daszyńskiego 2 (zachodniopomorskie)	komin PEC	99,5	14E 14'49" 53N 54'23" [Pułkowo 1942] 14E 14'42" 53N 54'21" [WGS 84]	2	80	0,5	V	D – zgodna z załącznikiem Nr 5 do koncesji 583/K/2023-R

gdzie: Hter – wysokość terenu u podstawy masztu mierzona w metrach nad poziomem morza;
Hant – wysokość zawieszenia środka elektrycznego anteny mierzona w metrach od poziomu terenu u podstawy masztu

Maksymalna dewiacja częstotliwości ± 75 kHz
System z tonem pilotującym

Sygnal będzie dosyłany do stacji nadawczych:

- z poz. 1 za pośrednictwem łącza kablowego lub światłowodowego;
- z poz. 2, 3 i 5 za pośrednictwem linii radiowej;
- z poz. 4 za pośrednictwem linii kablowej.

2. Koncesja obowiązuje od dnia **23 grudnia 2023 r.** i wygasa z dniem **22 grudnia 2033 r.**

3. Opłata za udzielenie koncesji wynosi: **100.602** (słownie: sto tysięcy sześćset dwa) **złote**. Rozkłada się ją na 10 rat, płatnych w następujący sposób:

I rata – 10.060,20 (słownie: dziesięć tysięcy sześćdziesiąt i 20/100) **złotych** – płatna w terminie 60 dni od dnia doręczenia niniejszej decyzji;

II rata – 10.060,20 (słownie: dziesięć tysięcy sześćdziesiąt i 20/100) **złotych** – płatna do dnia **23 grudnia 2024 r.** wraz z naliczeniem kwoty opłaty prolongacyjnej w wysokości **723,00** (słownie: siedemset dwadzieścia trzy) **złote**;

III rata – 10.060,20 (słownie: dziesięć tysięcy sześćdziesiąt i 20/100) **złotych** – płatna do dnia **23 grudnia 2025 r.** wraz z naliczeniem kwoty opłaty prolongacyjnej w wysokości **1.453,00** (słownie: jeden tysiąc czterysta pięćdziesiąt trzy) **złote**;

IV rata – 10.060,20 (słownie: dziesięć tysięcy sześćdziesiąt i 20/100) **złotych** – płatna do dnia **23 grudnia 2026 r.** wraz z naliczeniem kwoty opłaty prolongacyjnej w wysokości **2.182,00** (słownie: dwa tysiące sto osiemdziesiąt dwa) **złote**;

V rata – 10.060,20 (słownie: dziesięć tysięcy sześćdziesiąt i 20/100) **złotych** – płatna do dnia **23 grudnia 2027 r.** wraz z naliczeniem kwoty opłaty prolongacyjnej w wysokości **2.911,00** (słownie: dwa tysiące dziewięćset jedenaście) **złotych**;

VI rata – 10.060,20 (słownie: dziesięć tysięcy sześćdziesiąt i 20/100) **złotych** – płatna do dnia **23 grudnia 2028 r.** wraz z naliczeniem kwoty opłaty prolongacyjnej w wysokości **3.643,00** (słownie: trzy tysiące sześćset czterdzieści trzy) **złote**;

VII rata – 10.060,20 (słownie: dziesięć tysięcy sześćdziesiąt i 20/100) **złotych** – płatna do dnia **23 grudnia 2029 r.** wraz z naliczeniem kwoty opłaty prolongacyjnej w wysokości **4.372,00** (słownie: cztery tysiące trzysta siedemdziesiąt dwa) **złote**;

VIII rata – 10.060,20 (słownie: dziesięć tysięcy sześćdziesiąt i 20/100) **złotych** – płatna do dnia **23 grudnia 2030 r.** wraz z naliczeniem kwoty opłaty prolongacyjnej w wysokości **5.102,00** (słownie: pięć tysięcy sto dwa) **złote**;

IX rata – 10.060,20 (słownie: dziesięć tysięcy sześćdziesiąt i 20/100) **złotych** – płatna do dnia **23 grudnia 2031 r.** wraz z naliczeniem kwoty opłaty prolongacyjnej w wysokości **5.831,00** (słownie: pięć tysięcy osiemset trzydzieści jeden) **złotych**;

X rata – 10.060,20 (słownie: dziesięć tysięcy sześćdziesiąt i 20/100) **złotych** – płatna do dnia **23 grudnia 2032 r.** wraz z naliczeniem kwoty opłaty prolongacyjnej w wysokości **6.562,00** (słownie: sześć tysięcy pięćset sześćdziesiąt dwa) **złote**.

UZASADNIENIE

I.

Jacek Dziakowicz zamieszkały w Strachocinie, prowadzący działalność gospodarczą pod firmą Jacek Dziakowicz „PROSPERIC” (obecnie: spółka Twoje Radio Sp. z o.o. z siedzibą w Stargardzie), uzyskał w dniu 23 grudnia 2013 r. koncesję Nr 550/2013-R na rozpowszechnianie programu radiowego pod nazwą „Radio Stargard” (obecnie: „Twoje Radio”).

W piśmie z dnia 26 sierpnia 2023 r. (data wpływu do Biura KRRiT – 29 sierpnia 2023 r.) Koncesjonariusz wystąpił o udzielenie, w trybie określonym w art. 35a ustawy o radiofonii i telewizji, koncesji na kolejny okres 10 lat.

Wniosek został podpisany zgodnie z zasadami reprezentacji.

Koncesja Nr 550/2013-R wygasa z dniem 22 grudnia 2023 r. – zachowany został więc termin do złożenia wniosku o udzielenie koncesji na kolejny okres określony w art. 35a ust. 1 ustawy o radiofonii i telewizji – zgodnie z którym wniosek należy złożyć nie później niż 12 miesięcy przed wygaśnięciem posiadanej koncesji.

W przypadku złożenia wniosku w trybie art. 35a ustawy o radiofonii i telewizji do postępowania w sprawie udzielenia koncesji nie stosuje się przepisów art. 34 i 36 ust. 1 i 2 ustawy o radiofonii i telewizji.

Odmowa udzielenia koncesji na kolejny okres możliwa jest wyłącznie, gdy w stosunku do nadawcy zachodzi którakolwiek z okoliczności wskazanych w art. 38 ust. 1 lub 2 ustawy o radiofonii i telewizji, tj.:

- 1) wydano prawomocne orzeczenie zakazujące nadawcy wykonywania działalności gospodarczej objętej koncesją;
- 2) nadawca rażąco narusza warunki określone w ustawie lub w koncesji;
- 3) działalność objęta koncesją jest wykonywana w sposób sprzeczny z ustawą lub z warunkami określonymi w koncesji, a nadawca, pomimo wezwania Przewodniczącego Krajowej Rady, w wyznaczonym terminie nie usunął stanu faktycznego lub prawnego niezgodnego z warunkami określonymi w koncesji lub w ustawie;
- 4) nadawca, pomimo wezwania Przewodniczącego Krajowej Rady, nie rozpoczął rozpowszechniania programu w terminie ustalonym w koncesji lub trwale zaprzestał wykonywania rozpowszechniania programu za pomocą wszystkich lub niektórych stacji nadawczych - chyba że nadawca wykaże, że opóźnienie rozpoczęcia rozpowszechniania programu lub zaprzestanie rozpowszechniania programu zostały spowodowane okolicznościami od niego niezależnymi. Za trwałe zaprzestanie rozpowszechniania programu uważa się fakt nierozpowszechniania programu przez okres trzech kolejno następujących po sobie miesięcy;

- 5) rozpowszechnianie programu powoduje zagrożenie interesów kultury narodowej, bezpieczeństwa i obronności państwa lub narusza normy dobrego obyczaju;
- 6) rozpowszechnianie programu powoduje osiągnięcie przez nadawcę pozycji dominującej w dziedzinie środków masowego przekazu na danym rynku właściwym w rozumieniu przepisów o ochronie konkurencji i konsumentów;
- 7) nastąpi przejęcie bezpośredniej lub pośredniej kontroli nad działalnością nadawcy przez inną osobę.

Krajowa Rada Radiofonii i Telewizji (KRRiT) nie stwierdziła, iż w stosunku do nadawcy zachodzą okoliczności wskazane powyżej (określone w art. 38 ust. 1 lub 2 ustawy o radiofonii i telewizji).

W związku z powyższym, KRRiT podjęła uchwałę w sprawie udzielenia, na kolejny okres, koncesji na rozpowszechnianie programu pod nazwą „Twoje Radio”.

II.

Naczelny Sąd Administracyjny w wyroku z dnia 18 lipca 2006 r. w sprawie o sygnaturze akt II GSK 34/06 wskazał, iż „dopuszczalne jest zamieszczenie w decyzji koncesyjnej odesłania do informacji programowych, dołączanych do wniosku o przyznanie koncesji i przewidywanej struktury poszczególnych rodzajów programów, będącej elementem tychże informacji programowych.” Sąd stwierdził, że „informacje programowe dołączane do wniosku koncesyjnego są, wraz z innymi składnikami wniosku i załączników do niego, istotnym czynnikiem brany pod uwagę przy rozstrzygnięciu przez organ koncesyjny o tym, czy dany podmiot spełnia wymagania do otrzymania koncesji, a w razie ubiegania się o koncesję więcej niż jednego wnioskodawcy - o tym, komu koncesję przyznać”. Sąd podkreślił, iż „Koncesjonariusz ma obowiązek ich przestrzegania, jako zadeklarowanych przez siebie zamierzeń, przy ubieganiu się o otrzymanie koncesji, a nie jako warunków określonych jednostronnie i władczo przez organ”.

Takie rozwiązanie znalazło odzwierciedlenie w pkt. 1 lit. d niniejszej decyzji koncesyjnej, co pozwoli na uniknięcie sytuacji, w której organ koncesyjny wyznacza treść koncesji w zakresie dotyczącym struktury nadawanego programu. Ponadto załącznik Nr 1 do koncesji stanowi część programowa formularza „Informacje Programowe”, złożonego do wniosku Nr DR.4110.37.2022 z dnia 24 października 2022 r.

III.

Z wydruku informacji odpowiadającej odpisowi aktualnemu z rejestru przedsiębiorców Krajowego Rejestru Sądowego z dnia 18 października 2023 r. wynika, iż współnikiem większościowym spółki Twoje Radio Sp. z o.o. z siedzibą w Stargardzie jest osoba fizyczna, Jacek Dziakowicz.

IV.

Techniczne warunki rozpowszechniania zostały ustalone zgodnie z treścią postanowienia Prezesa Urzędu Komunikacji Elektronicznej (UKE) Nr DC.WRT. 5120.37.2023.3 z dnia 8 września 2023 r.

W piśmie z dnia 20 września 2023 r. spółka Twoje Radio Sp. z o.o. poinformowała, iż nie będzie się odwoływała od ww. postanowienia.

Liczba mieszkańców w zasięgu programu została obliczona na podstawie § 1 ust. 1 i ust. 2 pkt 1 rozporządzenia KRRiT z dnia 15 listopada 2012 r. w sprawie metod technicznych ustalania zasięgu programu na obszarze objętym rozpowszechnianiem programu w sposób rozsiwczony naziemny (Dz. U. z 2012 r. poz. 1284 i z 2016 r. poz. 2026).

Miasta i gminy objęte w całości lub w części zasięgiem programu ze stacji nadawczej w Goleniowie (101,0 MHz):
Goleniów.
Liczba mieszkańców w zasięgu stacji: 24.600 osób.

Miasta i gminy objęte w całości lub w części zasięgiem programu ze stacji nadawczej w Koszalinie (94,7 MHz):
Będzino, Białogard, Biesiekierz, Darłowo, Koszalin, Manowo, Mielno, Sianów, Świeszyno.
Liczba mieszkańców w zasięgu stacji: 140.700 osób.

Miasta i gminy objęte w całości lub w części zasięgiem programu ze stacji nadawczej w Myśliborzu (97,4 MHz):
Myślibórz.
Liczba mieszkańców w zasięgu stacji: 11.200 osób.

Miasta i gminy objęte w całości lub w części zasięgiem programu ze stacji nadawczej w Stargardzie (90,3 MHz):
Chociwel, Dolice, Goleniów, Kobylanka, Marianowo, Maszewo, Pyrzyce, Stara Dąbrowa, Stare Czarnowo, Stargard, Stargard, Suchań, Szczecin, Warnice.
Liczba mieszkańców w zasięgu stacji: 88.000 osób.

Miasta i gminy objęte w całości lub w części zasięgiem programu ze stacji nadawczej w Świnoujściu (99,5 MHz):
Międzyzdroje, Nowe Warpno, Świnoujście.
Liczba mieszkańców w zasięgu stacji: 30.900 osób.

Liczba mieszkańców w zasięgu programu:	295.400 osób
Liczba mieszkańców w zasięgu programu, w pełnych tysiącach:	295

Opłata za udzielenie koncesji została ustalona na podstawie § 1 pkt 2 i § 7 rozporządzenia KRRiT z dnia 4 października 2018 r. w sprawie wysokości opłat za udzielenie koncesji na rozpowszechnianie programów radiowych i telewizyjnych oraz sposobu ich wyliczania (Dz. U. poz. 1953).

Wysokość opłaty została wyliczona w następujący sposób:

$$(370 \text{ zł} \times 295) \times 0,8 = 87.320 \text{ zł}$$

370 zł – współczynnik dla zakresu UKF;

295 – liczba mieszkańców w zasięgu programu w pełnych tysiącach;

0,8 – współczynnik zniżki z tytułu zasięgu programu radiowego rozpowszechnianego w sposób analogowy rozsiewczy naziemny obejmującego mniej niż 100 tysięcy mieszkańców miasta o liczbie mieszkańców ponad 200 tysięcy.

Zgodnie z art. 40 ust. 8 ustawy o radiofonii i telewizji wysokość opłat za udzielenie koncesji podlega waloryzacji w każdym roku o średnioroczny wskaźnik cen towarów i usług konsumpcyjnych ogółem w poprzednim roku kalendarzowym, ogłaszany przez Prezesa Głównego Urzędu Statystycznego. W przypadku gdy wskaźnik ten ma wartość ujemną, stawki opłat nie ulegają zmianie.

Na podstawie art. 40 ust. 9 ww. ustawy, Przewodniczący KRRiT, nie później niż do dnia 31 października każdego roku, ogłasza na rok następny w Dzienniku Urzędowym Rzeczypospolitej Polskiej „Monitor Polski”, wysokość opłat za udzielenie koncesji, zaokrąglając je w górę do pełnych złotych.

W pkt. III Ogłoszenia Przewodniczącego KRRiT z dnia 16 sierpnia 2022 r. w sprawie wysokości opłat za udzielenie koncesji na rozpowszechnianie programów radiowych i telewizyjnych w 2023 r. (M. P. poz. 824) wskazano, iż opłata za udzielenie koncesji na rozpowszechnianie programu radiowego w sposób rozsiewczy naziemny stanowi iloczyn opłaty ustalonej na podstawie rozporządzenia KRRiT z dnia 4 października 2018 r. w sprawie wysokości opłat za udzielenie koncesji na rozpowszechnianie programów radiowych i telewizyjnych oraz sposobu ich wyliczania oraz liczb 1,02, 1,016, 1,023, 1,034 i 1,051, zaokrąglony w górę do pełnych złotych.

W związku z powyższym, wysokość opłaty będzie wynosić:

$$87.320 \text{ zł} \times 1,02 \times 1,016 \times 1,023 \times 1,034 \times 1,051 = 100.602 \text{ zł}$$

Do zapłaty: **100.602** (słownie: sto tysięcy sześćset dwa) **złote**.

Zgodnie z art. 40 ust. 10 ustawy o radiofonii i telewizji opłatę za udzielenie koncesji uiszcza się jednorazowo lub w równych rocznych ratach płatnych w kolejnych latach obowiązywania koncesji. Sposób uiszczania opłaty określa się, na podstawie wniosku, w decyzji o udzieleniu koncesji. Jednocześnie zgodnie z art. 40 ust. 11 ww. ustawy opłatę albo pierwszą ratę opłaty, o której mowa w ust. 10, uiszcza się w terminie 60 dni od dnia doręczenia decyzji o udzieleniu koncesji. W przypadku rozłożenia opłaty na raty, w decyzji o udzieleniu koncesji, ustala się opłatę prolongacyjną na podstawie przepisów Ordynacji podatkowej.

W piśmie z dnia 26 sierpnia 2022 r. spółka Twoje Radio Sp. z o.o. wniosła o rozłożenie opłaty na dziesięć równych rat, płatnych w kolejnych latach obowiązywania koncesji. Wysokość rat oraz opłaty prolongacyjnej i terminy ich płatności zostały wskazane w sentencji niniejszej decyzji (pkt 3).

Raty opłaty wynikające z niniejszej decyzji należy uiszczać na rachunek KRRiT:

NBP Oddział Okręgowy w Warszawie
Nr 13101010100095372231000000

Niniejsza decyzja została wydana na podstawie uchwały KRRiT Nr 105/2023 z dnia 14 czerwca 2023 r. podjętej na wniosek spółki Twoje Radio Sp. z o.o. z siedzibą w Stargardzie, o udzielenie koncesji na rozpowszechnianie programu radiowego na kolejny okres.

Wobec tego należało postanowić jak na wstępie.

Zgodnie z art. 127 § 3 w związku z art. 129 § 1 i § 2 Kodeksu postępowania administracyjnego, Stronie przysługuje prawo do złożenia wniosku o ponowne rozpatrzenie sprawy do Przewodniczącego KRRiT w terminie czternastu dni od dnia doręczenia niniejszej decyzji. Na podstawie art. 52 § 3 w zw. z art. 3 § 2 pkt 1, art. 53 § 1 oraz art. 54 § 1 ustawy z dnia 30 sierpnia 2002 r. Prawo o postępowaniu przed sądami administracyjnymi (Dz. U. z 2023 r. poz. 1634 i 1705), Strona może bez skorzystania z prawa do złożenia wniosku o ponowne rozpatrzenie sprawy wnieść skargę do Wojewódzkiego Sądu Administracyjnego w Warszawie za pośrednictwem Przewodniczącego KRRiT w terminie trzydziestu dni od dnia doręczenia niniejszej decyzji. Wpis od skargi wynosi 10.000 zł.

Zgodnie z art. 243 § 1 w zw. z art. 244 § 1, a także zgodnie z art. 252 § 2 oraz art. 254 ustawy – Prawo o postępowaniu przed sądami administracyjnymi, Strona może złożyć wniosek o przyznanie prawa pomocy, obejmującego zwolnienie od kosztów sądowych i/lub ustanowienie w sprawie adwokata albo radcy prawnego. Wniosek ten jest wolny od opłat. Wniosek o przyznanie prawa pomocy składa się do Wojewódzkiego Sądu Administracyjnego w Warszawie na urzędowym formularzu. Strona, która nie ma miejsca zamieszkania, pobytu lub siedziby na obszarze właściwości Wojewódzkiego Sądu Administracyjnego w Warszawie może złożyć wniosek w innym wojewódzkim sądzie administracyjnym.

W myśl art. 127a w zw. z art. 127 § 3 Kodeksu postępowania administracyjnego, przed upływem terminu do wniesienia odwołania Strona może zrzec się prawa do złożenia wniosku o ponowne rozpatrzenie sprawy. Oświadczenie o zrzeczeniu się prawa do złożenia wniosku o ponowne rozpatrzenie sprawy składa się na piśmie Przewodniczącemu KRRiT. Z dniem doręczenia organowi administracji publicznej oświadczenia o zrzeczeniu się prawa do wniesienia odwołania decyzja staje się ostateczna i prawomocna, co oznacza brak możliwości zaskarżenia decyzji do sądu.

Przewodniczący KRRiT

Maciej Świrski

/dokument podpisany elektronicznie/

Realizując wynikający z art. 9 Kodeksu postępowania administracyjnego obowiązek informowania strony o okolicznościach faktycznych i prawnych, które mogą mieć wpływ na ustalenie ich praw i obowiązków będących przedmiotem postępowania administracyjnego wskazuję na obowiązek przestrzegania prawa, a w szczególności art. 6 ust. 1, art. 10 ust. 1 i art. 12 ust. 1 ustawy z dnia 26 stycznia 1984 r. Prawo prasowe (Dz. U. z 2018 r. poz. 1914), zgodnie z którymi: prasa jest zobowiązana do prawdziwego przedstawiania omawianych zjawisk; zadaniem dziennikarza jest służba społeczeństwu i państwu; dziennikarz ma obowiązek działania zgodnie z etyką zawodową i zasadami współżycia społecznego, w granicach określonych przepisami prawa; dziennikarz jest obowiązany: zachować szczególną staranność i rzetelność przy zbieraniu i wykorzystaniu materiałów prasowych, zwłaszcza sprawdzić zgodność z prawdą uzyskanych wiadomości lub podać ich źródło; chronić dobra osobiste, a ponadto interesy działających w dobrej wierze informatorów i innych osób, które okazują mu zaufanie; dbać o poprawność języka i unikać używania wulgaryzmów.

Załączniki:

1. Formularz „Informacje Programowe”, załączony do wniosku Nr DR.4110.37.2022 z dnia 24 października 2022 r.;
2. Charakterystyka promieniowania anteny stacji nadawczej Goleniów (101,0 MHz);
3. Charakterystyka promieniowania anteny stacji nadawczej Koszalin (94,7 MHz);
4. Charakterystyka promieniowania anteny stacji nadawczej Stargard (90,3 MHz);
5. Charakterystyka promieniowania anteny stacji nadawczej Świnoujście (99,5 MHz).

Otrzymują:

1. **Twoje Radio Sp. z o.o.** z siedzibą w Stargardzie (73-110), przy ul. Marszałka Józefa Piłsudskiego 105;
2. Prezes Urzędu Komunikacji Elektronicznej;
3. a/a.

C. Informacje programowe	
C.1 Czy w związku z rozszerzeniem koncesji o nową miejscowość (miejscowości) wnioskodawca zamierza wprowadzić zmiany w nadawanym programie?	<input type="text" value="tak"/>
Jeśli tak to jakie?	
Poszerzenie tematyki lokalnej o tematy dotyczące miasta Goleniów i okolic w codziennych lokalnych magazynach, dziennikach, informatorach użytecznych takich jak serwisy pogodowe, drogowe i kulturalne, jak również w audycjach rozrywkowych. Wzrost udziału tematyki lokalnej wyniesie 1 % (z 18,9 % na 19,9%), wzrost udziału w tygodniowym programie wyniesie 1,2% (z 25,1 % na 26,3%).	
C.2 Jakich miejscowości po rozszerzeniu zmiana będzie dotyczyć?	
Goleniów oraz inne miejscowości objęte zasięgiem nadawania programu	
C.3. W przypadku programu wyspecjalizowanego określić udział audycji realizujących specjalizację w miesięcznym czasie nadawania (zgodnie z art. 4 pkt 13 ustawy - nie mniej niż 70% miesięcznego czasu nadawania w godz. 6.00-23.00)	<input type="text" value="nie dotyczy"/>
* niepotrzebne skreślić	str.1 z 5

D. Program radiofoniczny

D.1 Przewidywany po rozszerzeniu procentowy udział powtórek audycji słownych w tygodniowym czasie nadawania programu w godz. 6.00- 23.00

0,70%

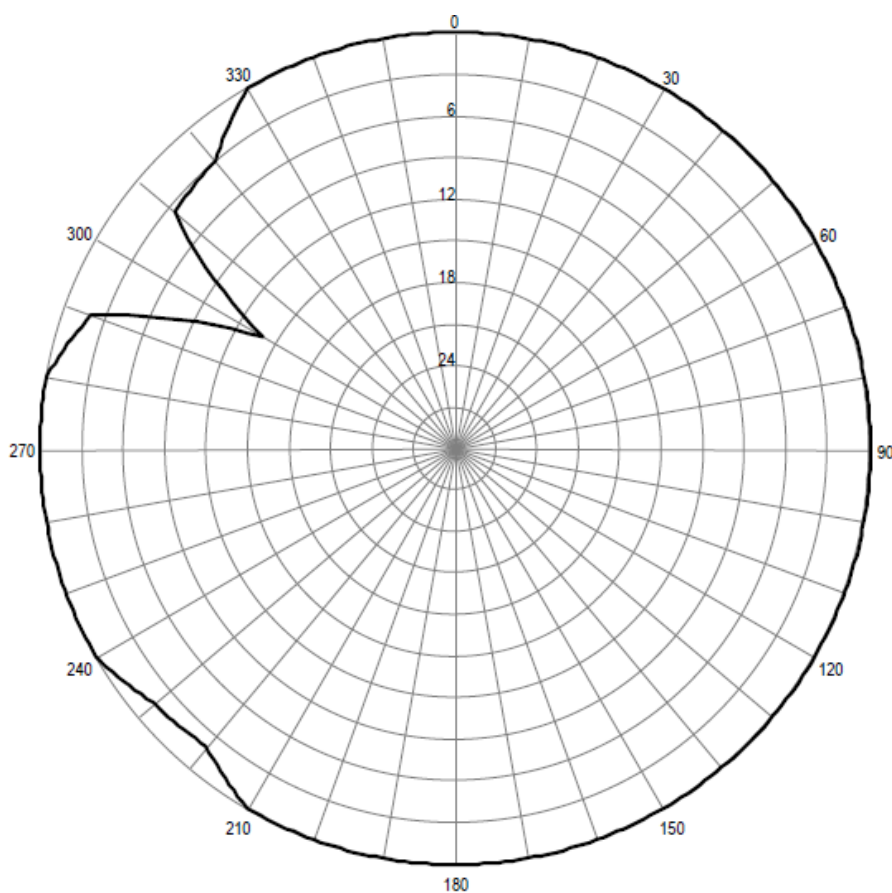
D.2 Planowane rodzaje audycji po rozszerzeniu i ich minimalny udział (w odsetkach) w tygodniowym czasie nadawania programu w godz. 6.00- 23.00 (należy uwzględnić tylko czas trwania warszwy słownej)

Lp.	Rodzaje audycji	Udział w tygodniowym programie (nie mniej niż)	Audycje poświęcone tematyce lokalnej (nie mniej niż)	Audycje realizujące specjalizację programu (nie mniej niż)
1.	Audycje informacyjne np. dziesięć, serwis tematyczny (i. pogodowy, meteorologiczny, kulturalny), przegląd prasy, kalendarium, wyciątek dnia	12,40%	8,90%	nie dotyczy
2.	Audycje publicystyczne np. dyskusja, felieton, debata	7,50%	5,00%	nie dotyczy
3.	Audycje rozrywkowe np. audycja satyryczna, kabaret, kwiatki, koncert życzeli, pozdrowienia i dedykacja na antenie	1,10%	1,10%	nie dotyczy
4.	Audycje o tematyce sportowej w tym: transmisje i relacje z zawodów sportowych	1,10%	1,10%	nie dotyczy
5.	Audycje poradnicze z różnych dziedzin np. zdrowie, uroda, prawo, akcenty, sposoby spędzania wolnego czasu	0,30%	0,30%	nie dotyczy
6.	Audycje edukacyjne dostarczające wiedzę z różnych dziedzin np. historia naszego regionu, zasady poprawności językowych, nowa technologia	1,00%	1,00%	nie dotyczy
7.	Audycje dla dzieci i młodzieży	2,10%	2,10%	nie dotyczy
8.	Audycje literackie i formy udratyzowane np. proza i poezja czytana, słuchowisko, powieść radiowa/teledźwiękowa, teatr radiowy	0,1%	0%	nie dotyczy
9.	Audycje o tematyce religijnej np. transmisje mszy i nabożeństw oraz modlitwy, katechezy, egzozza pism świętych	0,60%	0,40%	nie dotyczy
10.	Inne rodzaje audycji słownych (jakie?) audycja dotycząca nowych technologii (popularno - naukowa) np.. Technologia DAB+	0,1%	0%	nie dotyczy

D.3 Planowana po rozszerzeniu muzyka i jej minimalny udział (w odsetkach) w tygodniowym czasie nadawania programu w godz. 6.00- 23.00.

Lp.	Rodzaje muzyki	Udział w tygodniowym programie (nie mniej niż)	Audycje poświęcone tematyce lokalnej (nie mniej niż)	Audycje realizujące specjalizację programu (nie mniej niż)
1.	Muzyka rozrywkowa w programie	50,02%	1,02%	%
2.	Muzyka poważna	%	%	%
3.	Inny rodzaj muzyki (jazz, muzyka ludowa, etniczna)	0,40%	0,15%	%

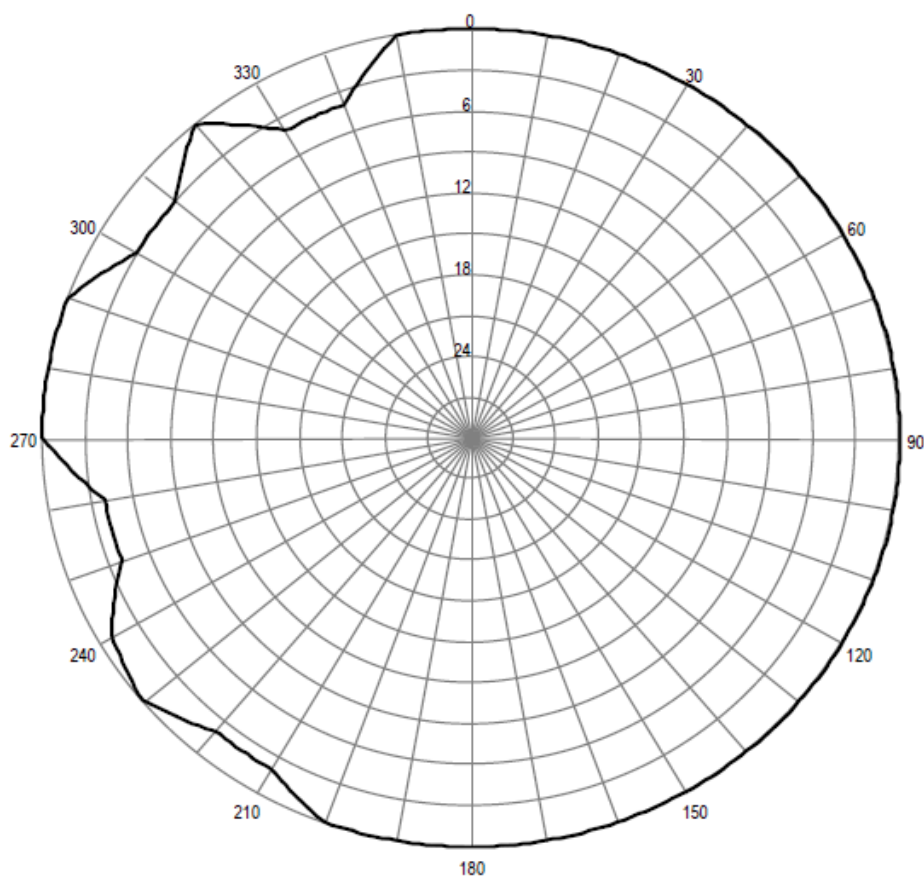
Załącznik Nr 2 do koncesji Nr 583/K/2023-R



Pozioma charakterystyka promieniowania anteny stacji Goleniów 101,0 MHz

Azymut	0°	10°	20°	30°	40°	50°	60°	70°	80°
Wytłumienie [dB]	0	0	0	0	0	0	0	0	0
Azymut	90°	100°	110°	120°	130°	140°	150°	160°	170°
Wytłumienie [dB]	0	0	0	0	0	0	0	0	0
Azymut	180°	190°	200°	210°	220°	230°	240°	250°	260°
Wytłumienie [dB]	0	0	0	0	2	1,5	0	0	0
Azymut	270°	280°	290°	300°	310°	320°	330°	340°	350°
Wytłumienie [dB]	0	0	2	14	3,5	3	0	0	0

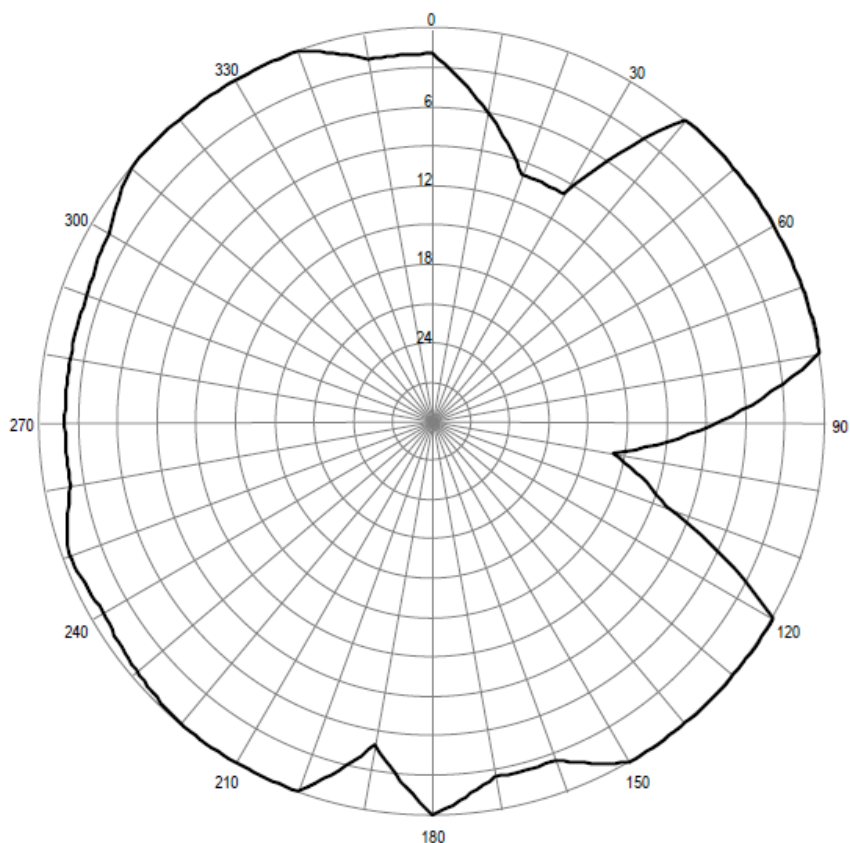
Załącznik Nr 3 do koncesji Nr 583/K/2023-R



Pozioma charakterystyka promieniowania anteny stacji Koszalin 94,70 MHz

Azymut	0°	10°	20°	30°	40°	50°	60°	70°	80°
Wyłumienie [dB]	0	0	0	0	0	0	0	0	0
Azymut	90°	100°	110°	120°	130°	140°	150°	160°	170°
Wyłumienie [dB]	0	0	0	0	0	0	0	0	0
Azymut	180°	190°	200°	210°	220°	230°	240°	250°	260°
Wyłumienie [dB]	0	0	0	2	2	0	1	4	4
Azymut	270°	280°	290°	300°	310°	320°	330°	340°	350°
Wyłumienie [dB]	0	0	0	3	3	0	4	4	0

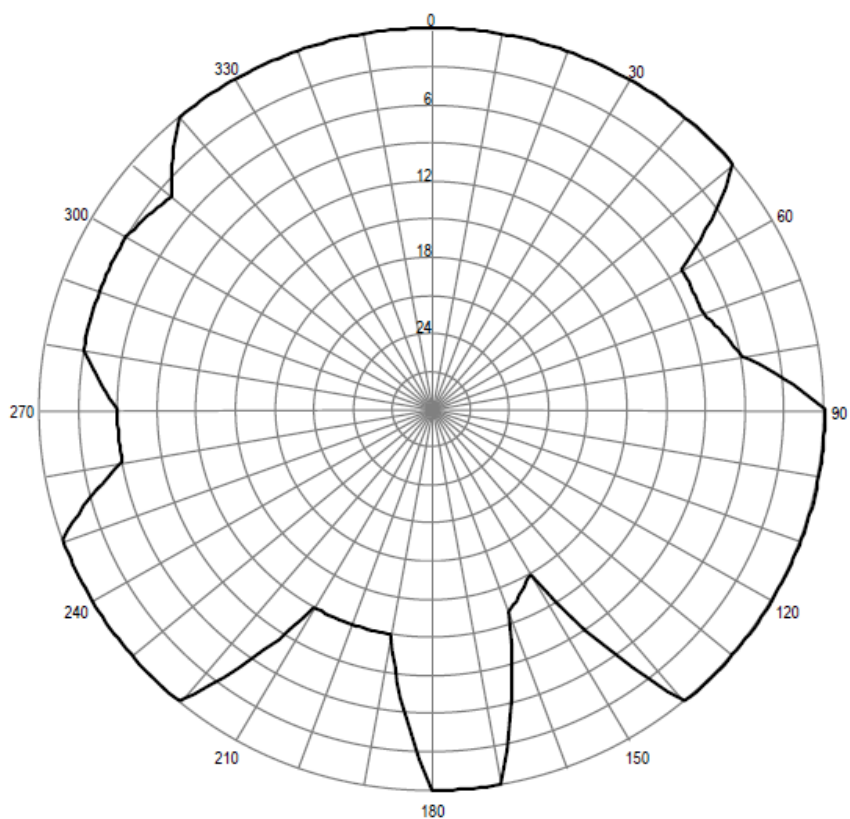
Załącznik Nr 4 do koncesji Nr 583/K/2023-R



Pozioma charakterystyka promieniowania anteny stacji Stargard 90,30 MHz

Azymut	0°	10°	20°	30°	40°	50°	60°	70°	80°
Wytłumienie [dB]	2	6	10	10	0	0	0	0	0
Azymut	90°	100°	110°	120°	130°	140°	150°	160°	170°
Wytłumienie [dB]	8	16	11	0	0	0	0	2,5	2,5
Azymut	180°	190°	200°	210°	220°	230°	240°	250°	260°
Wytłumienie [dB]	0	5	0	0	0	0,5	1	0,5	2
Azymut	270°	280°	290°	300°	310°	320°	330°	340°	350°
Wytłumienie [dB]	2	2	2	1,5	0	0	0	0	2

Załącznik Nr 5 do koncesji Nr 583/K/2023-R



Pozioma charakterystyka promieniowania anteny stacji Świnoujście 99,50 MHz

Azymut	0°	10°	20°	30°	40°	50°	60°	70°	80°
Wytłumienie [dB]	0	0	0	0	0	0	8	8	6
Azymut	90°	100°	110°	120°	130°	140°	150°	160°	170°
Wytłumienie [dB]	0	0	0	0	0	0	15	13	0
Azymut	180°	190°	200°	210°	220°	230°	240°	250°	260°
Wytłumienie [dB]	0	12	12	12	0	0	0	0	6
Azymut	270°	280°	290°	300°	310°	320°	330°	340°	350°
Wytłumienie [dB]	6	3	3	3	4	0	0	0	0