



PRZEWODNICZĄCY
Krajowej Rady Radiofonii
i Telewizji
DR.413.13.21.2021

Warszawa, dnia 28 kwietnia 2022 r.

Stowarzyszenie „ZIEMIA PUCKA”
ul. Jana Franciszka Żaczka 7
84-103 Czarny Młyn

K O N C E S J A

Nr 523/K/2022-R

Na podstawie art. 33 ust. 2 i 3, art. 35a, art. 36 ust. 3, art. 37 ust. 1-3 oraz art. 40 ust. 1, 2 pkt 1 i ust. 6-11 ustawy z dnia 29 grudnia 1992 r. o radiofonii i telewizji (Dz. U. z 2020 r. poz. 805 ze zm.), w związku z art. 104 i art. 107 ustawy z dnia 14 czerwca 1960 r. Kodeks postępowania administracyjnego (Dz.U. z 2021 r. poz. 735 ze zm.), po rozpatrzeniu wniosku z dnia 16 lutego 2021 r. (sygn. DR.413.13.2021) **Stowarzyszenia „ZIEMIA PUCKA”** z siedzibą w Czarnym Młynie, o udzielenie koncesji na rozpowszechnianie programu radiowego na kolejny okres, w porozumieniu z Prezesem Urzędu Komunikacji Elektronicznej w zakresie technicznych warunków rozpowszechniania oraz w wykonaniu uchwały Krajowej Rady Radiofonii i Telewizji Nr 1/2022 z dnia 11 stycznia 2022 r.

postanawia się

1. Udzielić **Stowarzyszeniu „ZIEMIA PUCKA”** z siedzibą w Czarnym Młynie – zwanemu dalej „Koncesjonariuszem”, koncesji na kolejny okres, po wygaśnięciu koncesji Nr 168/K/2012-R, udzielonej na rozpowszechnianie programu radiowego pod nazwą „**Radio Kaszëbë**”, zwanego dalej „programem”. Program będzie:
 - a) oznaczany na antenie przez jego nazwę zapisaną w koncesji;
 - b) rozpowszechniany codziennie, przez 24 godziny na dobę;
 - c) miał charakter uniwersalny, tzn. będzie zawierał różne gatunki i formy radiowe oraz różnorodną problematykę;
 - d) tworzony zgodnie z założeniami przedstawionymi we wniosku Nr 019/2004 z dnia 22 marca 2004 r. i wniosku Nr DR.4110.2.2020 z dnia 27 czerwca 2020 r. oraz na podstawie dotychczas wykonywanej koncesji Nr 168/K/2012-R z dnia 10 maja 2012 r., zmienionej decyzją Przewodniczącego KRRiT Nr DR-101/2021-10/168/K (część programowa formularza „Rozszerzenie koncesji”, złożonego do wniosku Nr DR.4110.2.2020 stanowi załącznik Nr 1 do koncesji);

e) zawierał tematykę lokalną dotyczącą Trójmiasta, Kościerzyny, Helu, Lęborka, Bytowa, Wejherowa i okolic, realizowaną poprzez różne rodzaje audycji słownych i innych przekazów słownych, elementy słowne w audycjach słowno-muzycznych oraz muzykę, której udział będzie wynosił nie mniej niż 52,09% tygodniowego czasu nadawania programu w godzinach 6.00-23.00.

W programie będą nadawane także audycje i inne przekazy adresowane do społeczności kaszubskiej, dotyczące spraw lokalnych i pozalokalnych, w tym też audycje nadawane w języku tej społeczności;

f) zawierał w dobowym czasie nadawania programu w godzinach 6.00-23.00 nie więcej niż 33% audycji i innych przekazów nie pochodzących od Koncesjonariusza, tj. niewytworzonych przez Koncesjonariusza ani na jego wyłączne zamówienie, rozpowszechnionych lub rozpowszechnianych równocześnie w programie innego nadawcy;

g) po dokonaniu, przez Prezesa Urzędu Komunikacji Elektronicznej, na wniosek nadawcy, rezerwacji lub zmiany rezerwacji częstotliwości, rozpowszechniany w sposób rozsiewczy naziemny za pomocą stacji nadawczych o następujących parametrach technicznych:

Lp.	Lokalizacja (województwo)	Obiekt/ właściciel obiektu	f [MHz]	Współrzędne geograficzne	Hter [m]	Hant [m]	ERP [kW]	Polaryzacja	Charakterystyka promieniowania anteny
1.	Bytów Udorpie (pomorskie)	wieża Orange	104,5	17E 29'44" 54N 09'15" [Pułkowo 1942] 17E 29'37" 54N 09'13" [WGS 84]	168	71	0,5	V	D – zgodna z załącznikiem Nr 2 do koncesji 523/K/2022-R
2.	Gdańsk Chwaszczyno (pomorskie)	RTCN/ Emitel S.A.	92,3	18E 26'16" 54N 27'11" [Pułkowo 1942] 18E 26'09" 54N 27'10" [WGS 84]	185	210	2,0	H	D – zgodna z załącznikiem Nr 3 do koncesji 523/K/2022-R
3.	Gdynia Rekowo (pomorskie)	RkCO/ Emitel S.A.	98,9	18E 21'06" 54N 38'30" [Pułkowo 1942] 18E 20'59" 54N 38'29" [WGS 84]	71	64	2,0	H	D – zgodna z załącznikiem Nr 4 do koncesji 523/K/2022-R
4.	Hel Port Rybacki (pomorskie)	budynek usługowy	106,1	18E 48'08" 54N 36'11" [Pułkowo 1942] 18E 48'01" 54N 36'10" [WGS 84]	1	26	1,0	V	D – zgodna z załącznikiem Nr 5 do koncesji 523/K/2022-R
5.	Kościerzyna ul. Sienkiewicza 15 (pomorskie)		90,1	17E 58'20" 54N 07'26" [Pułkowo 1942] 17E 58'13" 54N 07'25" [WGS 84]	178	50	1,0	V	D – zgodna z załącznikiem Nr 6 do koncesji 523/K/2022-R
6.	Lębork Czarnówko (pomorskie)	wieża Polkomtel	94,9	17E 42'13" 54N 34'18" [Pułkowo 1942] 17E 42'06" 54N 34'17" [WGS 84]	156	72	0,5	V	D – zgodna z załącznikiem Nr 7 do koncesji 523/K/2022-R

Lp.	Lokalizacja (województwo)	Obiekt/ właściciel obiektu	f [MHz]	Współrzędne geograficzne	Hter [m]	Hant [m]	ERP [kW]	Polary- zacja	Charakterystyka promieniowania anteny
7.	Wejherowo ul. Spacerowa 12 (pomorskie)	komin	102,6	18E 13'38" 54N 36'21" [Pułkowo 1942] 18E 13'31" 54N 36'20" [WGS 84]	28	25	0,1	V	D – zgodna z załącznikiem Nr 8 do koncesji 523/K/2022-R

gdzie: Hter – wysokość terenu u podstawy masztu mierzona w metrach nad poziomem morza;
Hant – wysokość zawieszenia środka elektrycznego anteny mierzona w metrach od poziomu terenu u podstawy masztu

Sygnal będzie dosyłany do stacji nadawczej:

- z poz. 1 za pośrednictwem retransmisji ze stacji nadawczej Kościerzyna (90,1 MHz);
- z poz. 2 i 3 za pośrednictwem linii radiowej;
- z poz. 4 za pomocą retransmisji ze stacji nadawczej zlokalizowanej w Gdyni (98,9 MHz);
- z poz. 5, 6 i 7 za pośrednictwem retransmisji ze stacji nadawczej RTCN Gdańsk Chwaszczyno (92,3 MHz).

2. Koncesja obowiązuje od dnia **6 czerwca 2022 r.** i wygasa z dniem **5 czerwca 2032 r.**

3. Opłata za udzielenie koncesji wynosi: **406.406** (słownie: czterysta sześć tysięcy czterysta sześć) **złotych**. Rozkłada się ją na 10 rat, płatnych w następujący sposób:

I rata – 40.640,60 (słownie: czterdzieści tysięcy sześćset czterdzieści i 60/100) **złotych** – płatna w terminie 60 dni od dnia doręczenia niniejszej decyzji;

II rata – 40.640,60 (słownie: czterdzieści tysięcy sześćset czterdzieści i 60/100) **złotych** – płatna do dnia **10 lipca 2023 r.** wraz z naliczeniem kwoty opłaty prolongacyjnej w wysokości **2.432,00** (słownie: dwa tysiące czterysta trzydzieści dwa) **złote**;

III rata – 40.640,60 (słownie: czterdzieści tysięcy sześćset czterdzieści i 60/100) **złotych** – płatna do dnia **10 lipca 2024 r.** wraz z naliczeniem kwoty opłaty prolongacyjnej w wysokości **4.877,00** (słownie: cztery tysiące osiemset siedemdziesiąt siedem) **złotych**;

IV rata – 40.640,60 (słownie: czterdzieści tysięcy sześćset czterdzieści i 60/100) **złotych** – płatna do dnia **10 lipca 2025 r.** wraz z naliczeniem kwoty opłaty prolongacyjnej w wysokości **7.315,00** (słownie: siedem tysięcy trzysta piętnaście) **złotych**;

V rata – 40.640,60 (słownie: czterdzieści tysięcy sześćset czterdzieści i 60/100) **złotych** – płatna do dnia **10 lipca 2026 r.** wraz z naliczeniem kwoty opłaty prolongacyjnej w wysokości **9.754,00** (słownie: dziewięć tysięcy siedemset pięćdziesiąt cztery) **złote**;

VI rata – 40.640,60 (słownie: czterdzieści tysięcy sześćset czterdzieści i 60/100) **złotych** – płatna do dnia **10 lipca 2027 r.** wraz z naliczeniem kwoty opłaty prolongacyjnej w wysokości **12.192,00** (słownie: dwanaście tysięcy sto dziewięćdziesiąt dwa) **złote**;

VII rata – 40.640,60 (słownie: czterdzieści tysięcy sześćset czterdzieści i 60/100) **złotych** – płatna do dnia **10 lipca 2028 r.** wraz z naliczeniem kwoty opłaty prolongacyjnej w wysokości **14.637,00** (słownie: czternaście tysięcy sześćset trzydzieści siedem) **złotych**;

VIII rata – 40.640,60 (słownie: czterdzieści tysięcy sześćset czterdzieści i 60/100) **złotych** – płatna do dnia **10 lipca 2029 r.** wraz z naliczeniem kwoty opłaty prolongacyjnej w wysokości **17.076,00** (słownie: siedemnaście tysięcy siedemdziesiąt sześć) **złotych**;

IX rata – 40.640,60 (słownie: czterdzieści tysięcy sześćset czterdzieści i 60/100) **złotych** – płatna do dnia **10 lipca 2030 r.** wraz z naliczeniem kwoty opłaty prolongacyjnej w wysokości **19.514,00** (słownie: dziewiętnaście tysięcy pięćset czternaście) **złotych**;

X rata – 40.640,60 (słownie: czterdzieści tysięcy sześćset czterdzieści i 60/100) **złotych** – płatna do dnia **10 lipca 2031 r.** wraz z naliczeniem kwoty opłaty prolongacyjnej w wysokości **21.953,00** (słownie: dwadzieścia jeden tysięcy dziewięćset pięćdziesiąt trzy) **złote**.

U Z A S A D N I E N I E

I.

Stowarzyszenie „ZIEMIA PUCKA” z siedzibą w Czarnym Młynie uzyskało w dniu 10 maja 2012 r. koncesję na kolejny okres Nr 168/K/2012-R, na rozpowszechnianie programu radiowego pod nazwą „Radio Kaszëbë”.

W piśmie z dnia 16 lutego 2021 r. Koncesjonariusz wystąpił o udzielenie, w trybie określonym w art. 35a ustawy o radiofonii i telewizji, koncesji na kolejny okres 10 lat.

Wniosek został podpisany zgodnie z zasadami reprezentacji.

Koncesja Nr 168/K/2012-R wygasa z dniem 5 czerwca 2022 r. – zachowany został więc termin do złożenia wniosku o udzielenie koncesji na kolejny okres określony w art. 35a ust. 1 ustawy o radiofonii i telewizji – zgodnie z którym wniosek należy złożyć nie później niż 12 miesięcy przed wygaśnięciem posiadanej koncesji.

W przypadku złożenia wniosku w trybie art. 35a ustawy o radiofonii i telewizji do postępowania w sprawie udzielenia koncesji nie stosuje się przepisów art. 34 i 36 ust. 1 i 2 ustawy o radiofonii i telewizji.

Odmowa udzielenia koncesji na kolejny okres możliwa jest wyłącznie, gdy w stosunku do nadawcy zachodzi którakolwiek z okoliczności wskazanych w art. 38 ust. 1 lub 2 ustawy o radiofonii i telewizji, tj.:

- 1) wydano prawomocne orzeczenie zakazujące nadawcy wykonywania działalności gospodarczej objętej koncesją;
- 2) nadawca rażąco narusza warunki określone w ustawie lub w koncesji;
- 3) działalność objęta koncesją jest wykonywana w sposób sprzeczny z ustawą lub z warunkami określonymi w koncesji, a nadawca, pomimo wezwania Przewodniczącego Krajowej Rady, w wyznaczonym terminie nie usunął stanu faktycznego lub prawnego niezgodnego z warunkami określonymi w koncesji lub w ustawie;
- 4) nadawca, pomimo wezwania Przewodniczącego Krajowej Rady, nie rozpoczął rozpowszechniania programu w terminie ustalonym w koncesji lub trwale zaprzestał wykonywania rozpowszechniania programu za pomocą wszystkich lub niektórych stacji nadawczych - chyba że nadawca wykaże, że opóźnienie rozpoczęcia rozpowszechniania programu lub zaprzestanie rozpowszechniania programu zostały spowodowane okolicznościami od niego niezależnymi. Za trwale zaprzestanie rozpowszechniania programu uważa się fakt nierozpowszechniania programu przez okres trzech kolejno następujących po sobie miesięcy;
- 5) rozpowszechnianie programu powoduje zagrożenie interesów kultury narodowej, bezpieczeństwa i obronności państwa lub narusza normy dobrego obyczaju;
- 6) rozpowszechnianie programu powoduje osiągnięcie przez nadawcę pozycji dominującej w dziedzinie środków masowego przekazu na danym rynku właściwym w rozumieniu przepisów o ochronie konkurencji i konsumentów;
- 7) nastąpi przejęcie bezpośredniej lub pośredniej kontroli nad działalnością nadawcy przez inną osobę.

Krajowa Rada Radiofonii i Telewizji (KRRiT) nie stwierdziła, iż w stosunku do nadawcy zachodzą okoliczności wskazane powyżej (określone w art. 38 ust. 1 lub 2 ustawy o radiofonii i telewizji).

W związku z powyższym, KRRiT podjęła uchwałę w sprawie udzielenia, na kolejny okres, koncesji na rozpowszechnianie programu pod nazwą „Radio Kaszëbë”.

II.

Naczelny Sąd Administracyjny w wyroku z dnia 18 lipca 2006 r. w sprawie o sygnaturze akt II GSK 34/06 wskazał, iż „dopuszczalne jest zamieszczenie w decyzji koncesyjnej odesłania do informacji programowych, dołączanych do wniosku o przyznanie koncesji i przewidywanej struktury poszczególnych rodzajów programów, będącej elementem tychże informacji programowych.” Sąd stwierdził, że „informacje programowe dołączane do wniosku koncesyjnego

są, wraz z innymi składnikami wniosku i załączników do niego, istotnym czynnikiem brany pod uwagę przy rozstrzygnięciu przez organ koncesyjny o tym, czy dany podmiot spełnia wymagania do otrzymania koncesji, a w razie ubiegania się o koncesję więcej niż jednego wnioskodawcy - o tym, komu koncesję przyznać”. Sąd podkreślił, iż „Koncesjonariusz ma obowiązek ich przestrzegania, jako zadeklarowanych przez siebie zamierzeń, przy ubieganiu się o otrzymanie koncesji, a nie jako warunków określonych jednostronnie i władczo przez organ”.

Takie rozwiązanie znalazło odzwierciedlenie w pkt. 1 lit. d niniejszej decyzji koncesyjnej, co pozwoli na uniknięcie sytuacji, w której organ koncesyjny wyznacza treść koncesji w zakresie dotyczącym struktury nadawanego programu.

III.

Techniczne warunki rozpowszechniania zostały ustalone zgodnie z treścią postanowienia Prezesa Urzędu Komunikacji Elektronicznej (dalej: UKE) Nr DC.WRT.5120.5.2022.4 z dnia 15 marca 2022 r.

Pismem z dnia 26 kwietnia 2022 r. Prezes UKE zawiadomił, że Koncesjonariusz nie złożył wniosku o ponowne rozpatrzenie sprawy od ww. postanowienia.

Liczba mieszkańców w zasięgu programu została obliczona na podstawie § 1 ust. 1 i ust. 2 pkt 1 rozporządzenia KRRiT z dnia 15 listopada 2012 r. w sprawie metod technicznych ustalania zasięgu programu na obszarze objętym rozpowszechnianiem programu w sposób rozsiewczy naziemny (Dz. U. z 2012 r. poz. 1284 i z 2016 r. poz. 2026).

Miasta i gminy objęte w całości lub w części zasięgiem programu ze stacji nadawczej Bytów Udorpie (104,5 MHz):
--

Borzytuchom, Bytów, Studzienice, Tuchomie.
--

Liczba mieszkańców w zasięgu stacji: 26.800 osób
--

Miasta i gminy objęte w całości lub w części zasięgiem programu ze stacji nadawczych: Gdańsk Chwaszczyno (92,3 MHz), Gdynia Rekowo (98,9 MHz), Wejherowo (102,6 MHz):

Chmielno, Gdańsk, Gdynia, Gniewino, Hel, Jastarnia, Kartuzy, Kolbudy, Kosakowo, Krokowa, Linia, Luzino, Łęczyce, Pruszcz Gdański, Przodkowo, Przywidz, Puck, Reda, Rumia, Sierakowice, Somonino, Sopot, Szemud, Trąbki Wielkie, Wejherowo, Władysławowo, Żukowo.
--

Liczba mieszkańców w zasięgu stacji: 812.400 osób

Miasta i gminy objęte w całości lub w części zasięgiem programu ze stacji nadawczej Hel (106,1 MHz):
--

Hel.

Liczba mieszkańców w zasięgu stacji: 1.700 osób

Miasta i gminy objęte w całości lub w części zasięgiem programu ze stacji nadawczej Kościerzyna (90,1 MHz):
Brusy, Chmielno, Dziemiany, Kaliska, Karsin, Kościerzyna, Liniewo, Lipusz, Nowa Karczma, Parchowo, Stara Kiszewa, Stężyca, Studzienice, Sulęczyno.
Liczba mieszkańców w zasięgu stacji: 67.700 osób

Miasta i gminy objęte w całości lub w części zasięgiem programu ze stacji nadawczej Lębork Czarnówko (94,9 MHz):	
Cewice, Choczewo, Czarna Dąbrówka, Damnica, Główny, Gniwino, Hel, Lębork, Linia, Luzino, Łeba, Łęczycze, Nowa Wieś Lęborska, Potęgowo, Smołdzino, Wicko.	
Liczba mieszkańców w zasięgu stacji: 93.800 osób	
Liczba mieszkańców w zasięgu programu:	1.002.400 osób
Liczba mieszkańców w zasięgu programu, w pełnych tysiącach:	1.002

Opłata za udzielenie koncesji została ustalona na podstawie § 1 pkt 2 rozporządzenia KRRiT z dnia 4 października 2018 r. w sprawie wysokości opłat za udzielenie koncesji na rozpowszechnianie programów radiowych i telewizyjnych oraz sposobu ich wyliczania (Dz. U. poz. 1953).

Wysokość opłaty została wyliczona w następujący sposób:

$$370 \text{ zł} \times 1.002 = 370.740 \text{ zł}$$

370 zł – współczynnik dla zakresu UKF;

1.002 – liczba mieszkańców w zasięgu programu w pełnych tysiącach.

Zgodnie z art. 40 ust. 8 ustawy o radiofonii i telewizji wysokość opłat za udzielenie koncesji podlega waloryzacji w każdym roku o średnioroczny wskaźnik cen towarów i usług konsumpcyjnych ogółem w poprzednim roku kalendarzowym, ogłaszany przez Prezesa Głównego Urzędu Statystycznego. W przypadku gdy wskaźnik ten ma wartość ujemną, stawki opłat nie ulegają zmianie.

Na podstawie art. 40 ust. 9 ww. ustawy, Przewodniczący KRRiT, nie później niż do dnia 31 października każdego roku, ogłasza na rok następny w Dzienniku Urzędowym Rzeczypospolitej Polskiej „Monitor Polski”, wysokość opłat za udzielenie koncesji, zaokrąglając je w górę do pełnych złotych.

W pkt. III Ogłoszenia Przewodniczącego KRRiT z dnia 20 sierpnia 2021 r. w sprawie wysokości opłat za udzielenie koncesji na rozpowszechnianie programów radiowych i telewizyjnych w 2022 r. (M. P. poz. 808) wskazano, iż opłata za udzielenie koncesji na rozpowszechnianie programu radiowego w sposób rozsiewczy naziemny stanowi iloczyn opłaty ustalonej na podstawie rozporządzenia KRRiT z dnia 4 października 2018 r. w sprawie wysokości opłat za udzielenie koncesji na rozpowszechnianie programów radiowych i telewizyjnych oraz sposobu ich wyliczania oraz liczb 1,02, 1,016, 1,023 i 1,034, zaokrąglony w górę do pełnych złotych.

W związku z powyższym, wysokość opłaty będzie wynosić:

$$370.740 \text{ zł} \times 1,02 \times 1,016 \times 1,023 \times 1,034 = 406.406 \text{ zł}$$

Do zapłaty: **406.406** (słownie: czterysta sześć tysięcy czterysta sześć) **złotych**.

Zgodnie z art. 40 ust. 10 ustawy o radiofonii i telewizji opłatę za udzielenie koncesji uiszcza się jednorazowo lub w równych rocznych ratach płatnych w kolejnych latach obowiązywania koncesji. Sposób uiszczania opłaty określa się, na podstawie wniosku, w decyzji o udzieleniu koncesji. Jednocześnie zgodnie z art. 40 ust. 11 ww. ustawy opłatę albo pierwszą ratę opłaty, o której mowa w ust. 10, uiszcza się w terminie 60 dni od dnia doręczenia decyzji o udzieleniu koncesji. W przypadku rozłożenia opłaty na raty, w decyzji o udzieleniu koncesji, ustala się opłatę prolongacyjną na podstawie przepisów Ordynacji podatkowej.

W piśmie z dnia 16 lutego 2021 r. Stowarzyszenie „ZIEMIA PUCKA” wniosło o rozłożenie opłaty na dziesięć rat, płatnych w kolejnych latach obowiązywania koncesji. Wysokość rat oraz opłaty prolongacyjnej i terminy ich płatności zostały wskazane w sentencji niniejszej decyzji (pkt 3).

Raty opłaty wynikające z niniejszej decyzji należy uiszczać na rachunek KRRiT:

NBP Oddział Okręgowy w Warszawie
Nr 13101010100095372231000000

Niniejsza decyzja została wydana na podstawie uchwały KRRiT Nr 1/2022 z dnia 11 stycznia 2022 r. podjętej na wniosek Stowarzyszenia „ZIEMIA PUCKA” z siedzibą w Czarnym Młynie, o udzielenie koncesji na rozpowszechnianie programu radiowego na kolejny okres.

Wobec tego należało postanowić jak na wstępie.

Zgodnie z art. 127 § 3 w związku z art. 129 § 1 i § 2 Kodeksu postępowania administracyjnego, Stronie przysługuje prawo do złożenia wniosku o ponowne rozpatrzenie sprawy do Przewodniczącego KRRiT w terminie czternastu dni od dnia doręczenia niniejszej decyzji. Na podstawie art. 52 § 3 w zw. z art. 3 § 2 pkt 1, art. 53 § 1 oraz art. 54 § 1 ustawy z dnia 30 sierpnia 2002 r. Prawo o postępowaniu przed sądami administracyjnymi (Dz. U. z 2022 r. poz. 329), Strona może bez skorzystania z prawa do złożenia wniosku o ponowne rozpatrzenie sprawy wnieść skargę do Wojewódzkiego Sądu Administracyjnego w Warszawie za pośrednictwem Przewodniczącego KRRiT w terminie trzydziestu dni od dnia doręczenia niniejszej decyzji. Wpis od skargi wynosi 10.000 zł.

Zgodnie z art. 243 § 1 w zw. z art. 244 § 1, a także zgodnie z art. 252 § 2 oraz art. 254 ustawy – Prawo o postępowaniu przed sądami administracyjnymi, Strona może złożyć wniosek o przyznanie prawa pomocy, obejmującego zwolnienie od kosztów sądowych i/lub ustanowienie w sprawie adwokata albo radcy prawnego. Wniosek ten jest wolny od opłat. Wniosek o przyznanie prawa pomocy składa się do Wojewódzkiego Sądu Administracyjnego w Warszawie na urzędowym formularzu. Strona, która nie ma miejsca zamieszkania, pobytu lub siedziby na obszarze właściwości Wojewódzkiego Sądu Administracyjnego w Warszawie może złożyć wniosek w innym wojewódzkim sądzie administracyjnym.

W myśl art. 127a w zw. z art. 127 § 3 Kodeksu postępowania administracyjnego, w trakcie terminu do wniesienia odwołania Strona może zrzec się prawa do złożenia wniosku o ponowne rozpatrzenie sprawy. Oświadczenie o zrzeczeniu się prawa do złożenia wniosku o ponowne rozpatrzenie sprawy składa się na piśmie Przewodniczącemu KRRiT. Z dniem doręczenia organowi administracji publicznej oświadczenia o zrzeczeniu się prawa do wniesienia odwołania decyzja staje się ostateczna i prawomocna, co oznacza brak możliwości zaskarżenia decyzji do sądu.

Witold Kołodziejcki

Dokument podpisany elektronicznie

Załączniki:

1. Część programowa formularza „Rozszerzenie koncesji”, złożonego do wniosku Nr DR.4110.2.2020;
2. Charakterystyka promieniowania anteny stacji nadawczej Bytów Udorpie (104,5 MHz);
3. Charakterystyka promieniowania anteny stacji nadawczej Gdańsk Chwaszczyno (92,3 MHz);
4. Charakterystyka promieniowania anteny stacji nadawczej Gdynia Rekowo (98,9 MHz);
5. Charakterystyka promieniowania anteny stacji nadawczej Hel (106,1 MHz);
6. Charakterystyka promieniowania anteny stacji nadawczej Kościerzyna (90,1 MHz);
7. Charakterystyka promieniowania anteny stacji nadawczej Lębork Czarnówko (94,9 MHz);
8. Charakterystyka promieniowania anteny stacji nadawczej Wejherowo (102,6 MHz).

Otrzymują:

1. Stowarzyszenie „ZIEMIA PUCKA” z siedzibą w Czarnym Młynie (84-103), poczta Łebcz, ul. Jana Franciszka Żaczka 7;
2. Prezes Urzędu Komunikacji Elektronicznej;
3. a/a.

C. Informacje programowe	
C.1 Czy w związku z rozszerzeniem koncesji o nową miejscowość (miejscowości) wnioskodawca zamierza wprowadzić zmiany w nadawanym programie?	<input type="text" value="tak"/>
Jeśli tak to jakie?	
<input "co="" "na="" 2.="" 3.="" audycji="" informacje="" kaszubach"="" kaszëbë"="" kleka"="" kulturalne="" kulturalnych="" miasta="" na="" o="" odbywające="" publicystycznej="" rozbudowa="" serwisów="" słychać="" terenie="" terenu="" type="text" value="1. Rozbudowanie serwisów informacyjnych " wejherowa.="" wejherowa."="" widniku="" wydarzenia="" z=""/>	
C.2 Jakich miejscowości po rozszerzeniu zmiana będzie dotyczyć?	
<input type="text" value="Zmiana będzie dotyczyć wszystkich miejscowości będących w zasięgu stacji, co uatrakcyjni program, a przede wszystkim będzie zgodne z misją Radia Kaszëbë, która opiera się na budowaniu lokalnych i regionalnych więzi między słuchaczami."/>	
C.3. W przypadku programu wyspecjalizowanego określę udział audycji realizujących specjalizację w miesięcznym czasie nadawania (zgodnie z art. 4 pkt 13 ustawy - nie mniej niż 70% miesięcznego czasu nadawania w godz. 6.00-23.00)	<input type="text" value="nie dotyczy"/>
* niepotrzebne skreślić	
str.1 z 5	

D. Program radiofoniczny

D.1 Przewidywany po rozszerzeniu procentowy udział powtórek audycji słownych w tygodniowym czasie nadawania programu w godz. 6.00- 23.00

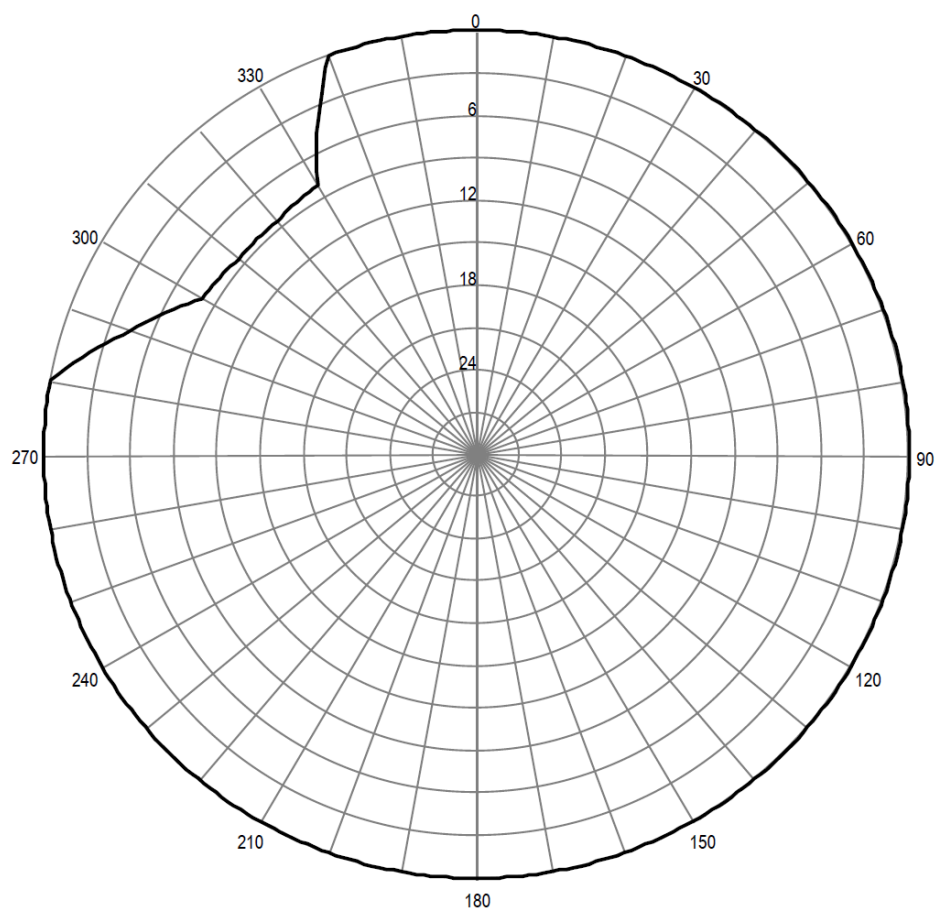
5,00%

D.2 Planowane rodzaje audycji po rozszerzeniu i ich minimalny udział (w odsetkach) w tygodniowym czasie nadawania programu w godz. 6.00- 23.00 (należy uwzględnić tylko czas trwania warstwy słownej)

Lp.	Rodzaje audycji	Udział w tygodniowym programie (nie mniej niż)	Audycje poświęcone tematyce lokalnej (nie mniej niż)	Audycje realizujące specjalizację programu (nie mniej niż)
1.	Audycje informacyjne np. dzienniki, serwisy tematyczne (tj. pogodowy, motoryzacyjny, kulturalny), przegląd prasy, kalendarium, wyciółka dnia	8,34%	8,34%	%
2.	Audycje publicystyczne np. dyskusja, felieton, debata	11,40%	11,40%	%
3.	Audycje rozrywkowe np. audycja satyryczna, kabaret, konkurs, koncert życzeń, pozdrowienia i dedykacje na antenie	7,99%	7,99%	%
4.	Audycje o tematyce sportowej w tym: transmisje i relacje z zawodów sportowych	0,45%	0,45%	%
5.	Audycje poradnicze z różnych dziedzin np. zdrowie, uroda, prawo, ekonomia, sposoby spędzania wolnego czasu	1,50%	1,50%	%
6.	Audycje edukacyjne dostarczające wiedzę z różnych dziedzin np. historia danego regionu, zasady poprawności językowych, nowe technologie	0,99%	0,99%	%
7.	Audycje dla dzieci i młodzieży	0,50%	0,50%	%
8.	Audycje literackie i formy udratyzowane np. proza i poezja czytana, słuchowisko, powieść radiowa/radionowela, teatr radiowy	0,14%	0,14%	%
9.	Audycje o tematyce religijnej np. transmisje mszy i nabożeństw oraz modlitwy, katechezy, egzegjeza pism świętych	0,78%	0,78%	%
10.	Inne rodzaje audycji słownych (jakie?)	%	%	%

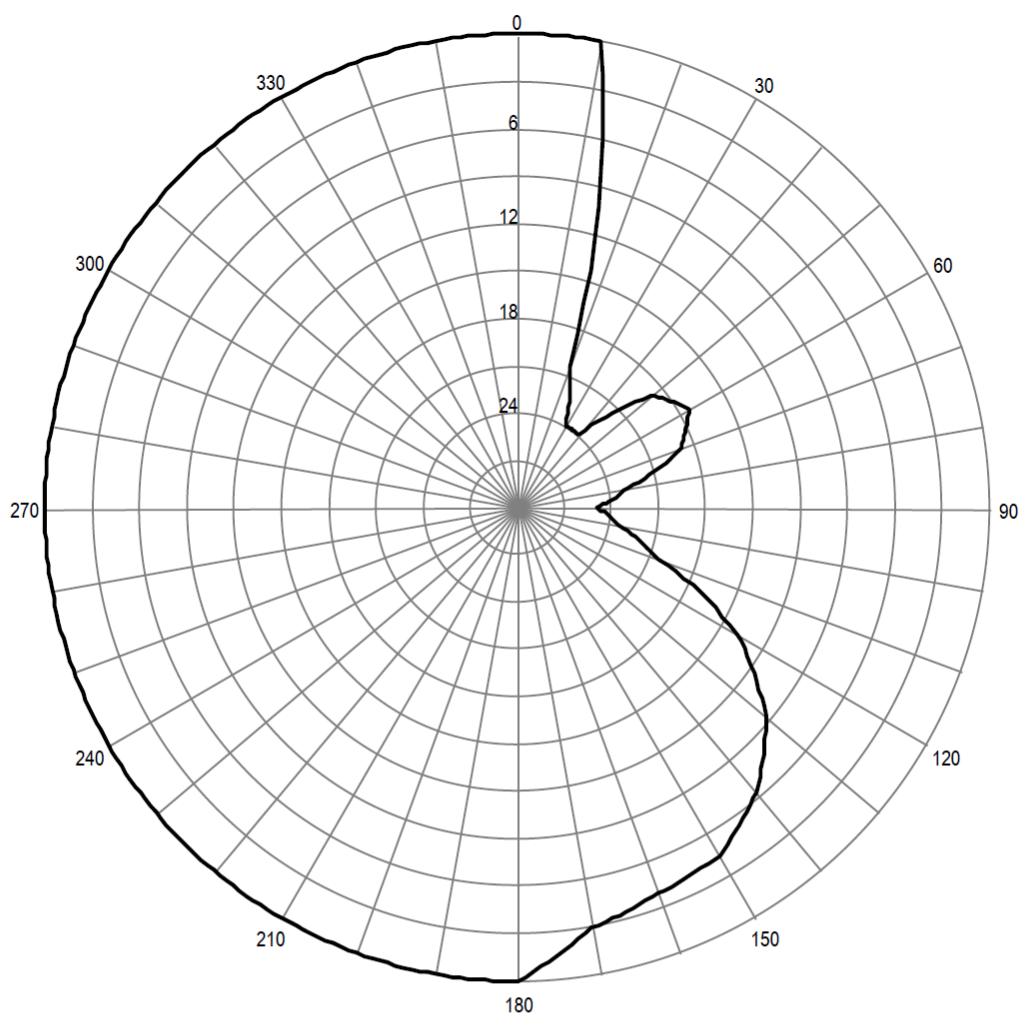
D.3 Planowana po rozszerzeniu muzyka i jej minimalny udział (w odsetkach) w tygodniowym czasie nadawania programu w godz. 6.00- 23.00.

Lp.	Rodzaje muzyki	Udział w tygodniowym programie (nie mniej niż)	Audycje poświęcone tematyce lokalnej (nie mniej niż)	Audycje realizujące specjalizację programu (nie mniej niż)
1.	Muzyka rozrywkowa w programie	50%	10%	%
2.	Muzyka poważna	%	%	%
3.	Inne rodzaje muzyki (jazz, muzyka ludowa, etniczna)	10%	10%	%



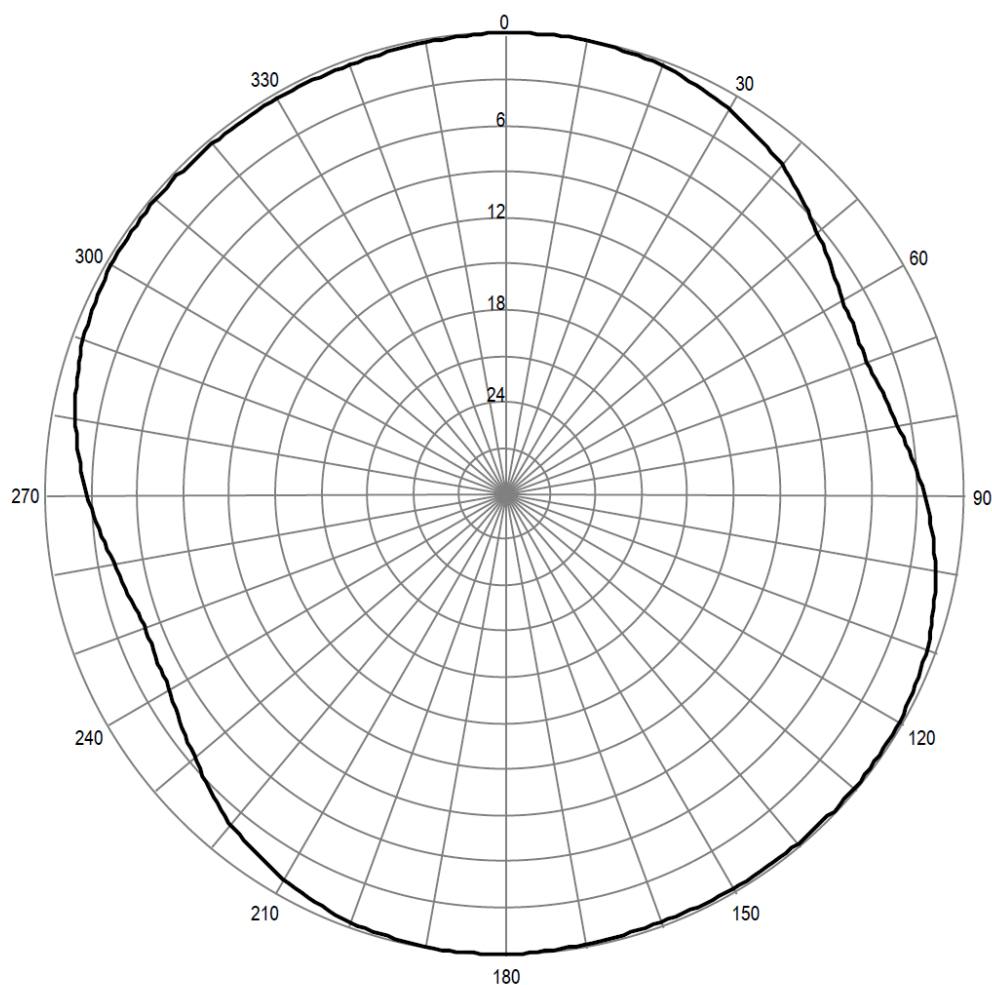
Pozioma charakterystyka promieniowania anteny stacji Bytów Udorpie 104,50 MHz

Azymut	0°	10°	20°	30°	40°	50°	60°	70°	80°
Wytłumienie [dB]	0	0	0	0	0	0	0	0	0
Azymut	90°	100°	110°	120°	130°	140°	150°	160°	170°
Wytłumienie [dB]	0	0	0	0	0	0	0	0	0
Azymut	180°	190°	200°	210°	220°	230°	240°	250°	260°
Wytłumienie [dB]	0	0	0	0	0	0	0	0	0
Azymut	270°	280°	290°	300°	310°	320°	330°	340°	350°
Wytłumienie [dB]	0	0	4,5	8	8,5	8,5	8	0	0



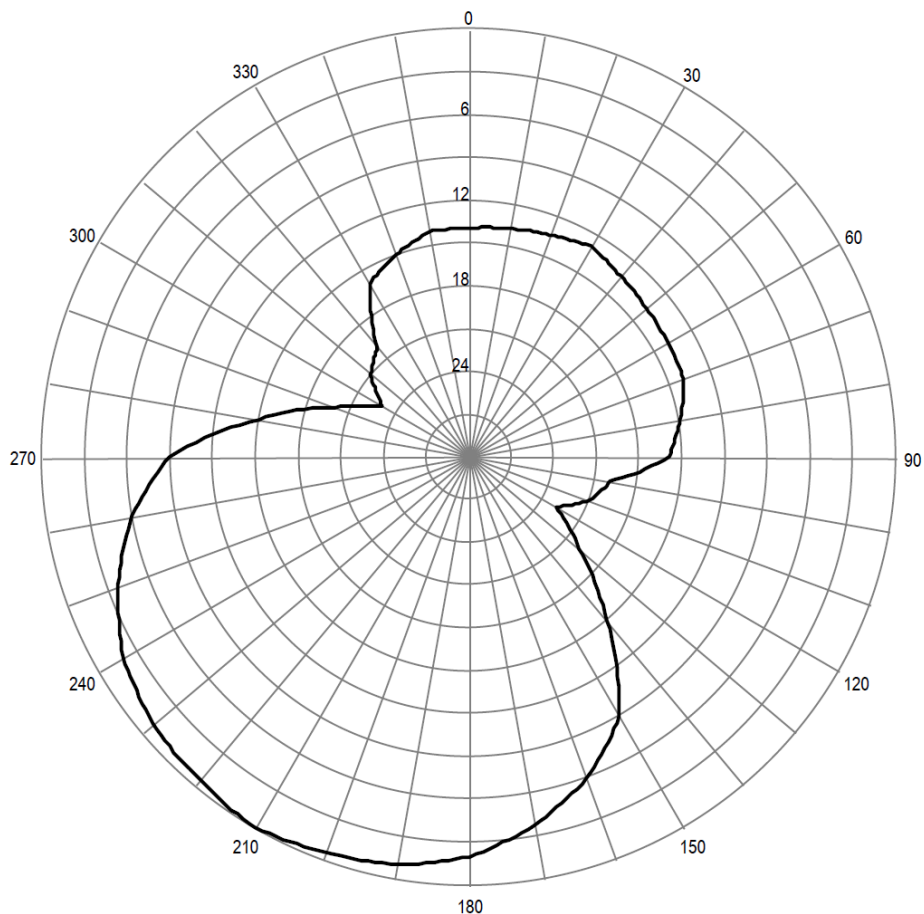
Pozioma charakterystyka promieniowania anteny stacji Gdańsk Chwaszczyno 92,30 MHz

Azymut	0°	10°	20°	30°	40°	50°	60°	70°	80°
Wytłumienie [dB]	0	0	20,5	24	24	19	17,5	19	23
Azymut	90°	100°	110°	120°	130°	140°	150°	160°	170°
Wytłumienie [dB]	25	23,5	20,5	14	9,5	6,5	4,5	4	3
Azymut	180°	190°	200°	210°	220°	230°	240°	250°	260°
Wytłumienie [dB]	0	0	0	0	0	0	0	0	0
Azymut	270°	280°	290°	300°	310°	320°	330°	340°	350°
Wytłumienie [dB]	0	0	0	0	0	0	0	0	0



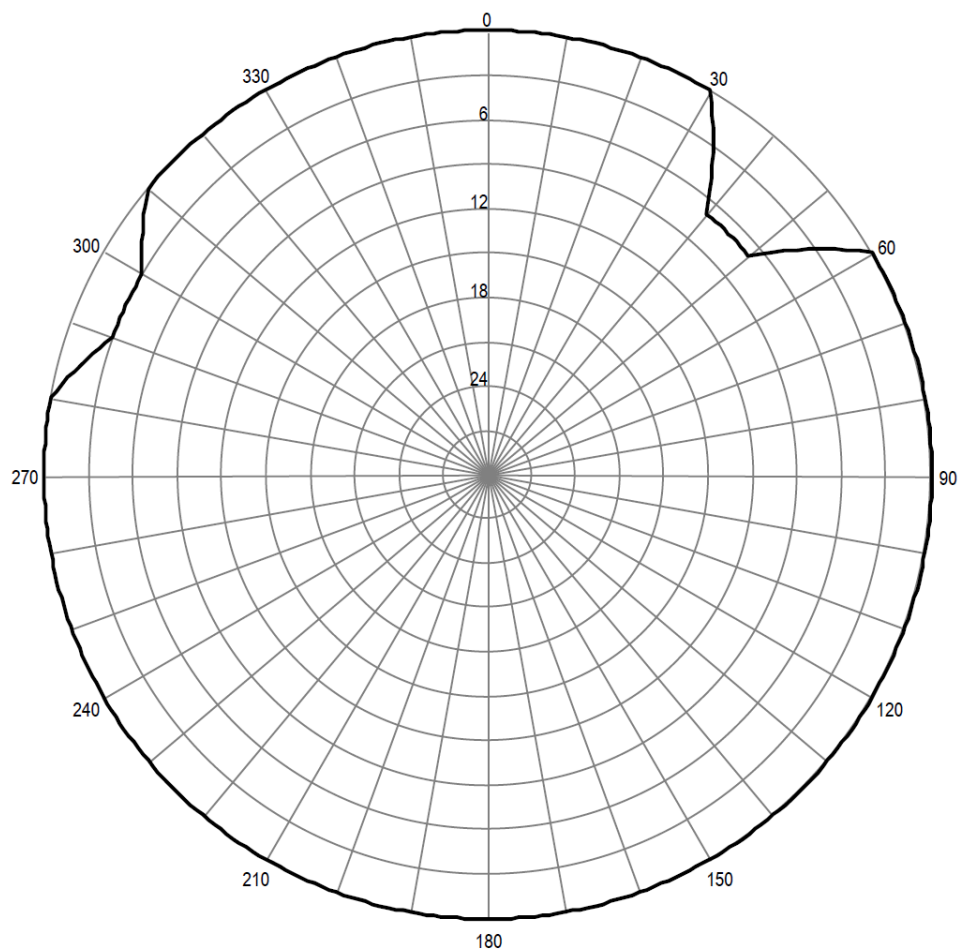
Pozioma charakterystyka promieniowania anteny stacji Gdynia Rekowo 98,90 MHz

Azymut	0°	10°	20°	30°	40°	50°	60°	70°	80°
Wytłumienie [dB]	0	0	0,3	1	2	3,5	4,7	5	4,1
Azymut	90°	100°	110°	120°	130°	140°	150°	160°	170°
Wytłumienie [dB]	2,7	1,5	0,7	0,3	0,2	0,3	0,3	0,3	0,2
Azymut	180°	190°	200°	210°	220°	230°	240°	250°	260°
Wytłumienie [dB]	0	0	0,3	1	2	3,5	4,7	5	4,1
Azymut	270°	280°	290°	300°	310°	320°	330°	340°	350°
Wytłumienie [dB]	2,7	1,5	0,7	0,3	0,2	0,3	0,3	0,3	0,2



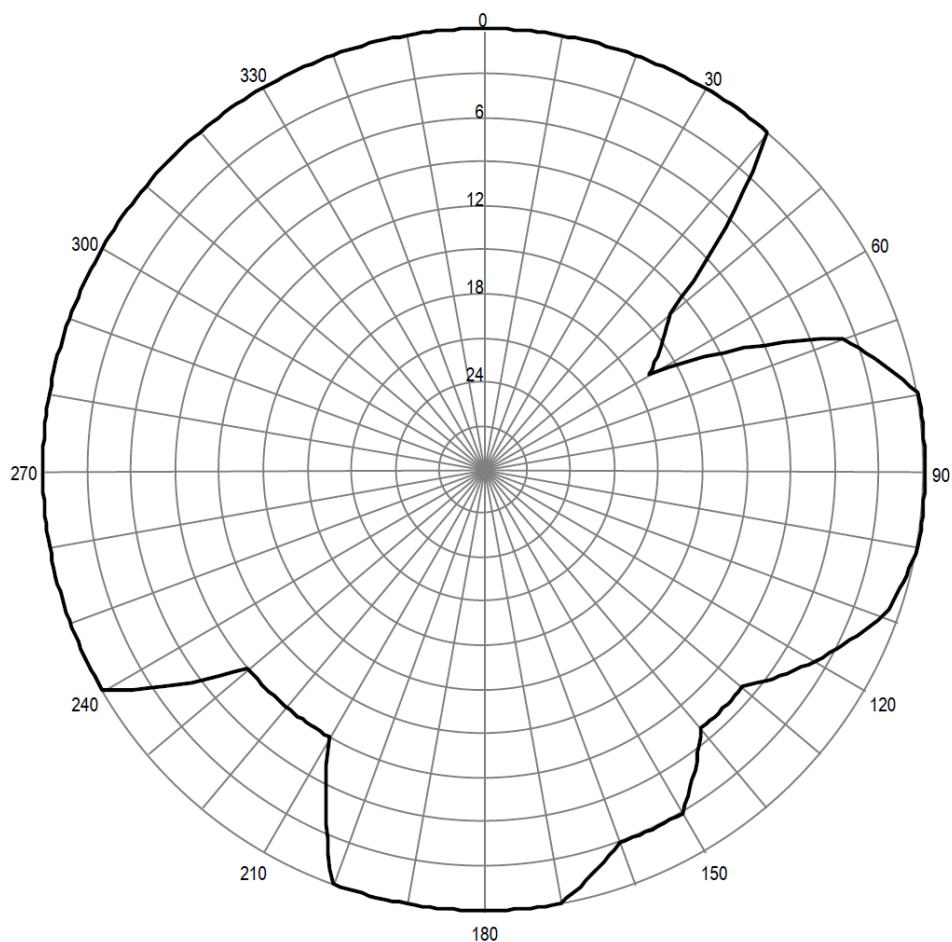
Pozioma charakterystyka promieniowania anteny stacji Hel 106,10 MHz

Azymut	0°	10°	20°	30°	40°	50°	60°	70°	80°
Wytłumienie [dB]	14	13,8	13,5	13	13,5	13,8	14	14	15
Azymut	90°	100°	110°	120°	130°	140°	150°	160°	170°
Wytłumienie [dB]	16	20	21	23	20	15	9	6	3,8
Azymut	180°	190°	200°	210°	220°	230°	240°	250°	260°
Wytłumienie [dB]	2	1	0,5	0	0,5	1	2	3,8	6
Azymut	270°	280°	290°	300°	310°	320°	330°	340°	350°
Wytłumienie [dB]	9	15	20	23	21	20	16	15	14



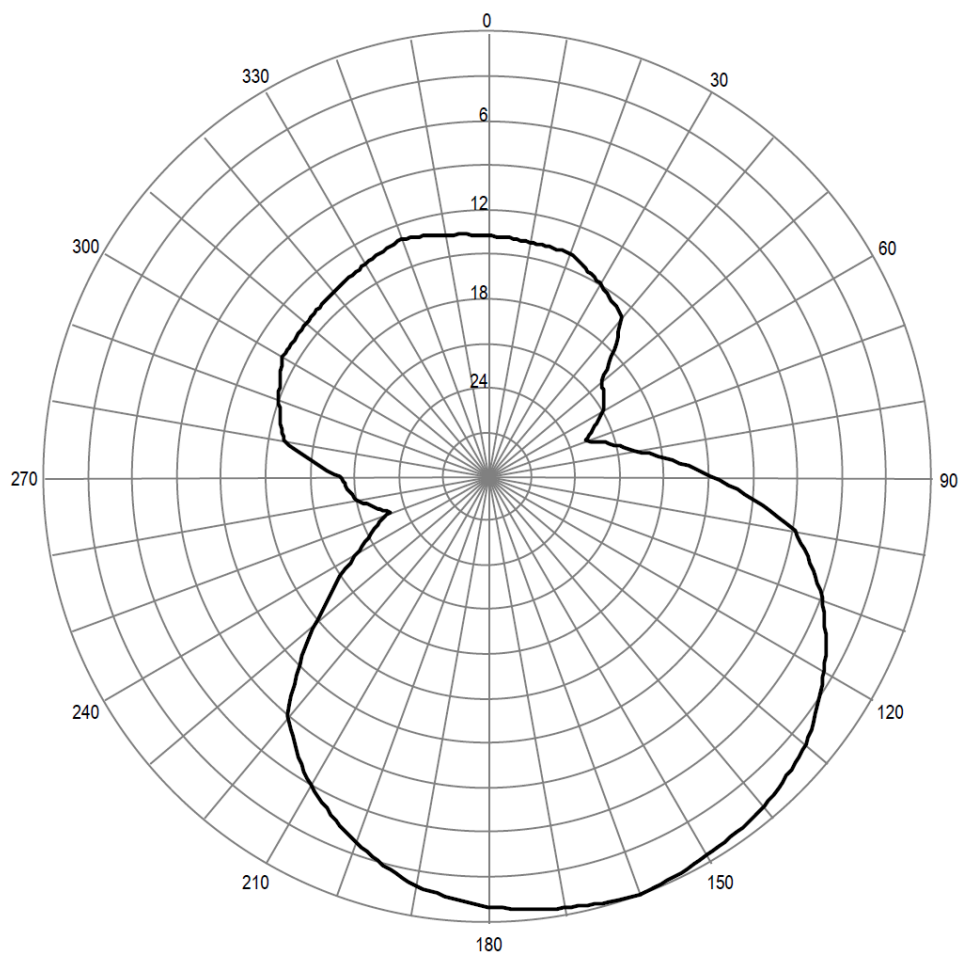
Pozioma charakterystyka promieniowania anteny stacji Kościerzyna 90,10 MHz

Azymut	0°	10°	20°	30°	40°	50°	60°	70°	80°
Wytłumienie [dB]	0	0	0	0	7	7	0	0	0
Azymut	90°	100°	110°	120°	130°	140°	150°	160°	170°
Wytłumienie [dB]	0	0	0	0	0	0	0	0	0
Azymut	180°	190°	200°	210°	220°	230°	240°	250°	260°
Wytłumienie [dB]	0	0	0	0	0	0	0	0	0
Azymut	270°	280°	290°	300°	310°	320°	330°	340°	350°
Wytłumienie [dB]	0	0	3	3	0	0	0	0	0



Pozioma charakterystyka promieniowania anteny stacji Lębork Czarnówko 94,90 MHz

Azymut	0°	10°	20°	30°	40°	50°	60°	70°	80°
Wytłumienie [dB]	0	0	0	0	0	13,5	17	4	0
Azymut	90°	100°	110°	120°	130°	140°	150°	160°	170°
Wytłumienie [dB]	0	0	1	4	7	7	3	3	0
Azymut	180°	190°	200°	210°	220°	230°	240°	250°	260°
Wytłumienie [dB]	0	0	0	9	9	9	0	0	0
Azymut	270°	280°	290°	300°	310°	320°	330°	340°	350°
Wytłumienie [dB]	0	0	0	0	0	0	0	0	0



Pozioma charakterystyka promieniowania anteny stacji Wejherowo 102,60 MHz

Azymut	0°	10°	20°	30°	40°	50°	60°	70°	80°
Wytłumienie [dB]	13,8	14	14	15	16	20	21	23	20
Azymut	90°	100°	110°	120°	130°	140°	150°	160°	170°
Wytłumienie [dB]	15	9	6	3,8	2	1	0,5	0	0,5
Azymut	180°	190°	200°	210°	220°	230°	240°	250°	260°
Wytłumienie [dB]	1	2	3,8	6	9	15	20	23	21
Azymut	270°	280°	290°	300°	310°	320°	330°	340°	350°
Wytłumienie [dB]	20	16	15	14	14	13,8	13,5	13	13,5