



PRZEWODNICZĄCY
Krajowej Rady Radiofonii
i Telewizji

Warszawa, dnia 13 grudnia 2021 r.

DR.413.17.18.2021

„Grupa Radiowa Agory” Sp. z o.o.
ul. Czerska 8/10
00-732 Warszawa

K O N C E S J A

Nr 509/K/2021-R

Na podstawie art. 33 ust. 2 i 3, art. 35a, art. 36 ust. 3, art. 37 ust. 1-3 oraz art. 40 ust. 1, 2 pkt 1 i ust. 6-11 ustawy z dnia 29 grudnia 1992 r. o radiofonii i telewizji (Dz. U. z 2020 r. poz. 805 ze zm.), w związku z art. 104 i art. 107 ustawy z dnia 14 czerwca 1960 r. Kodeks postępowania administracyjnego (Dz. U. z 2021 r. poz. 735 ze zm.), po rozpatrzeniu wniosku z dnia 10 marca 2021 r. (sygn. DR.413.17.2021) spółki **„Grupa Radiowa Agory” Sp. z o.o.** z siedzibą w Warszawie, o udzielenie koncesji na rozpowszechnianie programu radiowego na kolejny okres, w porozumieniu z Prezesem Urzędu Komunikacji Elektronicznej w zakresie technicznych warunków rozpowszechniania oraz w wykonaniu uchwały Krajowej Rady Radiofonii i Telewizji Nr 110/2021 z dnia 13 maja 2021 r.

postanawia się

1. Udzielić spółce **„Grupa Radiowa Agory” Sp. z o.o.** z siedzibą w Warszawie - zwanej dalej „Koncesjonariuszem”, koncesji na kolejny okres, po wygaśnięciu koncesji Nr 164/K/2012-R, udzielonej na rozpowszechnianie programu radiowego pod nazwą **„Złote Przeboje ECHO”**, zwanego dalej „programem”. Program będzie:

- a) oznaczany na antenie przez jego nazwę zapisaną w koncesji;
- b) rozpowszechniany codziennie, przez 24 godziny na dobę;
- c) miał charakter uniwersalny, tzn. będzie zawierał różne gatunki i formy radiowe oraz różnorodną problematykę;
- d) tworzony zgodnie z założeniami przedstawionymi we wniosku Nr 020/2002 z dnia 17 stycznia 2002 r. oraz na podstawie dotychczas wykonywanej koncesji Nr 164 /K/2012-R z dnia 23 marca 2012 r.;
- e) zawierał tematykę lokalną odnoszącą się do miejscowości objętych zasięgiem nadawania, tj. Nowego Sącza i okolic, realizowaną poprzez różne rodzaje audycji słownych i inne przekazy słowne oraz elementy słowne w audycjach słowno-muzycznych, których udział będzie wynosił nie mniej niż

10% tygodniowego czasu nadawania programu w godzinach 6.00-22.00, w tym własne lokalne serwisy informacyjne (dzienniki) i publicystyka na temat problemów lokalnych, które będą stanowiły nie mniej niż 5% tygodniowego czasu nadawania programu w godzinach 6.00-22.00.

Za podstawę obliczania udziału tematyki lokalnej w programie przyjmuje się tygodniowy czas nadawania programu (z wyłączeniem okresu wakacyjnego, tj. lipca, sierpnia) w porze dziennej, tj. w godzinach 6.00-22.00 (łącznie z czasem emisji reklam i telesprzedaży), czyli 112 godzin emisji w tygodniu;

- f) zawierał, w dobowym czasie nadawania w godzinach 6.00-22.00, nie więcej niż 33% audycji i innych przekazów nie pochodzących od Koncesjonariusza, tj. niewytworzonych przez Koncesjonariusza ani na jego wyłączne zamówienie, rozpowszechnionych lub rozpowszechnianych równocześnie w programie innego nadawcy;
- g) po dokonaniu, przez Prezesa Urzędu Komunikacji Elektronicznej, na wniosek nadawcy, rezerwacji lub zmiany rezerwacji częstotliwości, rozpowszechniany w sposób rozsiewczy naziemny za pomocą stacji nadawczych o następujących parametrach technicznych:

L.p.	Lokalizacja (województwo)	Obiekt/ właściciel obiektu	f [MHz]	Współrzędne geograficzne	Hter [m]	Hant [m]	ERP [kW]	Polary- zacja	Charakterystyka promieniowania anteny
1.	Szczawnica/ Góra Przehyba (małopolskie)	RTON	93,8	20E 33'26" 49N 28'02" [Pułkowo1942] 20E 33'19" 49N 28'01" [WGS 84]	1159	54	0,5	H	D - zgodna z załącznikiem Nr 1 do koncesji 509/K/2021-R
2.	Krynica - Zdrój Góra Jaworzyna (małopolskie)	górna stacja Kolei Gondolowej Jaworzyna Krynicka SA	91,3	20E 53'46" 49N 25'04" [Pułkowo1942] 20E 53'39" 49N 25'03" [WGS 84]	1113	12	0,1	V	D - zgodna z załącznikiem Nr 2 do koncesji 509/K/2021-R
3.	Nowy Targ Góra Turbacz (małopolskie)	Schronisko PTTK	91,3	20E 07'20" 49N 32'23" [Pułkowo1942] 20E 07'13" 49N 32'22" [WGS 84]	1243	12	0,5	V	D - zgodna z załącznikiem Nr 3 do koncesji 509/K/2021-R
4.	Gorlice (małopolskie)	komin EC Gorlice	99,6	21E 11'00" 49N 40'40" [Pułkowo 1942] 21E 10'53" 49N 40'39" [WGS 84]	278	147	0,1	V	ND

gdzie: Hter – wysokość terenu u podstawy masztu mierzona w metrach nad poziomem morza;
Hant – wysokość zawieszenia środka elektrycznego anteny mierzona w metrach od poziomu terenu u podstawy masztu

Maksymalna dewiacja częstotliwości ± 75 kHz
System z tonem pilotującym

Sygnal będzie dosyłany do stacji nadawczej za pośrednictwem radiolinii.

2. Koncesja obowiązuje od dnia **17 kwietnia 2022 r.** i wygasa z dniem **16 kwietnia 2032 r.**

3. Opłata za udzielenie koncesji wynosi: **162.552** (słownie: sto sześćdziesiąt dwa tysiące pięćset pięćdziesiąt dwa) **złote**.

Rozkłada się ją na 10 rat, płatnych w następujący sposób:

I rata – 16.255,20 (słownie: szesnaście tysięcy dwieście pięćdziesiąt pięć i 20/100) **złotych** – płatna w terminie 60 dni od dnia doręczenia niniejszej decyzji;

II rata – 16.255,20 (słownie: szesnaście tysięcy dwieście pięćdziesiąt pięć i 20/100) **złotych** – płatna do dnia **15 lutego 2023 r.** wraz z naliczeniem kwoty opłaty prolongacyjnej w wysokości **650** (słownie: sześćset pięćdziesiąt) **złotych**;

III rata – 16.255,20 (słownie: szesnaście tysięcy dwieście pięćdziesiąt pięć i 20/100) **złotych** – płatna do dnia **15 lutego 2024 r.** wraz z naliczeniem kwoty opłaty prolongacyjnej w wysokości **1.300** (słownie: jeden tysiąc trzysta) **złotych**;

IV rata – 16.255,20 (słownie: szesnaście tysięcy dwieście pięćdziesiąt pięć i 20/100) **złotych** – płatna do dnia **15 lutego 2025 r.** wraz z naliczeniem kwoty opłaty prolongacyjnej w wysokości **1.952** (słownie: jeden tysiąc dziewięćset pięćdziesiąt dwa) **złote**;

V rata – 16.255,20 (słownie: szesnaście tysięcy dwieście pięćdziesiąt pięć i 20/100) **złotych** – płatna do dnia **15 lutego 2026 r.** wraz z naliczeniem kwoty opłaty prolongacyjnej w wysokości **2.603** (słownie: dwa tysiące sześćset trzy) **złote**;

VI rata – 16.255,20 (słownie: szesnaście tysięcy dwieście pięćdziesiąt pięć i 20/100) **złotych** – płatna do dnia **15 lutego 2027 r.** wraz z naliczeniem kwoty opłaty prolongacyjnej w wysokości **3.253** (słownie: trzy tysiące dwieście pięćdziesiąt trzy) **złote**;

VII rata – 16.255,20 (słownie: szesnaście tysięcy dwieście pięćdziesiąt pięć i 20/100) **złotych** – płatna do dnia **15 lutego 2028 r.** wraz z naliczeniem kwoty opłaty prolongacyjnej w wysokości **3.903** (słownie: trzy tysiące dziewięćset trzy) **złote**;

VIII rata – 16.255,20 (słownie: szesnaście tysięcy dwieście pięćdziesiąt pięć i 20/100) **złotych** – płatna do dnia **15 lutego 2029 r.** wraz z naliczeniem kwoty opłaty prolongacyjnej w wysokości **4.555** (słownie: cztery tysiące pięćset pięćdziesiąt pięć) **złotych**;

IX rata – 16.255,20 (słownie: szesnaście tysięcy dwieście pięćdziesiąt pięć i 20/100) **złotych** – płatna do dnia **15 lutego 2030 r.** wraz z naliczeniem kwoty opłaty prolongacyjnej w wysokości **5.205** (słownie: pięć tysięcy dwieście pięć) **złotych**;

X rata – 16.255,20 (słownie: szesnaście tysięcy dwieście pięćdziesiąt pięć i 20/100) **złotych** – płatna do dnia **15 lutego 2031 r.** wraz z naliczeniem kwoty opłaty prolongacyjnej w wysokości **5.855** (słownie: pięć tysięcy osiemset pięćdziesiąt pięć) **złotych**.

UZASADNIENIE

I.

Spółka „Grupa Radiowa Agory” Sp. z o.o. z siedzibą w Warszawie, uzyskała w dniu 23 marca 2012 r. koncesję na kolejny okres Nr 164/K/2012-R, na rozpowszechnianie programu radiowego pod nazwą „Złote Przeboje ECHO”

W piśmie z dnia 10 marca 2021 r. Koncesjonariusz wystąpił o udzielenie, w trybie określonym w art. 35a ustawy o radiofonii i telewizji, koncesji na kolejny okres 10 lat.

Wniosek został podpisany zgodnie z zasadami reprezentacji.

Koncesja Nr 164/K/2012-R wygasa z dniem 16 kwietnia 2022 r. – zachowany został więc termin do złożenia wniosku o udzielenie koncesji na kolejny okres określony w art. 35a ust. 1 ustawy o radiofonii i telewizji – zgodnie z którym wniosek należy złożyć nie później niż 12 miesięcy przed wygaśnięciem posiadanej koncesji.

W przypadku złożenia wniosku w trybie art. 35a ustawy o radiofonii i telewizji do postępowania w sprawie udzielenia koncesji nie stosuje się przepisów art. 34 i 36 ust. 1 i 2 ustawy o radiofonii i telewizji.

Odmowa udzielenia koncesji na kolejny okres możliwa jest wyłącznie, gdy w stosunku do nadawcy zachodzi którakolwiek z okoliczności wskazanych w art. 38 ust. 1 lub 2 ustawy o radiofonii i telewizji, tj.:

- 1) wydano prawomocne orzeczenie zakazujące nadawcy wykonywania działalności gospodarczej objętej koncesją;
- 2) nadawca rażąco narusza warunki określone w ustawie lub w koncesji;
- 3) działalność objęta koncesją jest wykonywana w sposób sprzeczny z ustawą lub z warunkami określonymi w koncesji, a nadawca, pomimo wezwania Przewodniczącego Krajowej Rady, w wyznaczonym terminie nie usunął stanu faktycznego lub prawnego niezgodnego z warunkami określonymi w koncesji lub w ustawie;
- 4) nadawca, pomimo wezwania Przewodniczącego Krajowej Rady, nie rozpoczął rozpowszechniania programu w terminie ustalonym w koncesji lub trwale zaprzestał wykonywania rozpowszechniania programu za pomocą wszystkich lub niektórych stacji nadawczych - chyba że nadawca wykaże, że opóźnienie rozpoczęcia rozpowszechniania programu lub zaprzestanie rozpowszechniania programu zostały spowodowane okolicznościami od niego niezależnymi. Za trwałe zaprzestanie rozpowszechniania programu uważa się fakt nierozpowszechniania programu przez okres trzech kolejno następujących po sobie miesięcy;
- 5) rozpowszechnianie programu powoduje zagrożenie interesów kultury narodowej, bezpieczeństwa i obronności państwa lub narusza normy dobrego obyczaju;

- 6) rozpowszechnianie programu powoduje osiągnięcie przez nadawcę pozycji dominującej w dziedzinie środków masowego przekazu na danym rynku właściwym w rozumieniu przepisów o ochronie konkurencji i konsumentów;
- 7) nastąpi przejęcie bezpośredniej lub pośredniej kontroli nad działalnością nadawcy przez inną osobę.

Krajowa Rada Radiofonii i Telewizji (KRRiT) nie stwierdziła, iż w stosunku do nadawcy zachodzą okoliczności wskazane powyżej (określone w art. 38 ust. 1 lub 2 ustawy o radiofonii i telewizji).

W związku z powyższym, KRRiT podjęła uchwałę w sprawie udzielenia, na kolejny okres, koncesji na rozpowszechnianie programu pod nazwą „Złote Przeboje ECHO”.

II.

Naczelny Sąd Administracyjny w wyroku z dnia 18 lipca 2006 r. w sprawie o sygnaturze akt II GSK 34/06 wskazał, iż „dopuszczalne jest zamieszczenie w decyzji koncesyjnej odesłania do informacji programowych, dołączanych do wniosku o przyznanie koncesji i przewidywanej struktury poszczególnych rodzajów programów, będącej elementem tychże informacji programowych.” Sąd stwierdził, że „informacje programowe dołączane do wniosku koncesyjnego są, wraz z innymi składnikami wniosku i załączników do niego, istotnym czynnikiem brany pod uwagę przy rozstrzygnięciu przez organ koncesyjny o tym, czy dany podmiot spełnia wymagania do otrzymania koncesji, a w razie ubiegania się o koncesję więcej niż jednego wnioskodawcy - o tym, komu koncesję przyznać”. Sąd podkreślił, iż „Koncesjonariusz ma obowiązek ich przestrzegania, jako zadeklarowanych przez siebie zamierzeń, przy ubieganiu się o otrzymanie koncesji, a nie jako warunków określonych jednostronnie i władczo przez organ”.

Takie rozwiązanie znalazło odzwierciedlenie w pkt. 1 lit. d niniejszej decyzji koncesyjnej, co pozwoli na uniknięcie sytuacji, w której organ koncesyjny wyznacza treść koncesji w zakresie dotyczącym struktury nadawanego programu.

III.

Z wydruku informacji odpowiadającej odpisowi aktualnemu z rejestru przedsiębiorców Krajowego Rejestru Sądowego z dnia 13 grudnia 2021 r. wynika, iż jedynym wspólnikiem spółki „Grupa Radiowa Agory” Sp. z o.o. z siedzibą w Warszawie jest spółka Agora S.A.

IV.

Techniczne warunki rozpowszechniania zostały ustalone zgodnie z treścią postanowienia Prezesa Urzędu Komunikacji Elektronicznej DC.WRT.5120.79.2021.2 z dnia 27 lipca 2021 r.

Pismem z dnia 2 sierpnia 2021 r. spółka „Grupa Radiowa Agory” Sp. z o.o. poinformowała, że akceptuje treść ww. postanowienia i nie złożyła wniosku o ponowne rozpatrzenie sprawy.

Liczba mieszkańców w zasięgu programu została obliczona na podstawie § 1 ust. 1 i ust. 2 pkt 1 rozporządzenia KRRiT z dnia 15 listopada 2012 r. w sprawie metod technicznych ustalania zasięgu programu na obszarze objętym rozpowszechnianiem programu w sposób rozsiewczy naziemny (Dz. U. z 2012 r. poz. 1284 i z 2016 r. poz. 2026).

Miasta i gminy objęte w całości lub w części zasięgiem programu ze stacji nadawczej Gorlice (99,6 MHz):
Biecz, Gorlice, Lipinki, Łuzna, Moszczenica, Skołyszyn.
Liczba mieszkańców w zasięgu stacji: 57.900 osób

Miasta i gminy objęte w całości lub w części zasięgiem programu ze stacji nadawczej Szczawnica Góra Przehyba (93,8 MHz), Krynica – Zdrój Góra Jaworzyna (91,3 MHz), Nowy Targ Góra Turbacz (91,3 MHz):
Bukowina Tatrzańska, Chełmiec, Czorsztyn, Dobra, Gródek nad Dunajcem, Grybów, Iwkowa, Kamienica, Kamionka Wielka, Korzenna, Krościenko nad Dunajcem, Krynica-Zdrój, Laskowa, Limanowa, Lubień, Łabowa, Łapsze Niżne, Łącko, Łososina Dolna, Łukowica, Mszana Dolna, Muszyna, Nawojowa, Niedźwiedź, Nowy Sącz, Nowy Targ, Ochotnica Dolna, Piwniczna-Zdrój, Podegrodzie, Rabka-Zdrój, Rytro, Słopnice, Stary Sącz, Szaflary, Szczawnica.
Liczba mieszkańców w zasięgu stacji: 460.400 osób

Liczba mieszkańców w zasięgu programu:	518.300 osób
Liczba mieszkańców w zasięgu programu, w pełnych tysiącach:	518

Opłata za udzielenie koncesji została ustalona na podstawie § 1 pkt 2 i § 7 rozporządzenia KRRiT z dnia 4 października 2018 r. w sprawie wysokości opłat za udzielenie koncesji na rozpowszechnianie programów radiowych i telewizyjnych oraz sposobu ich wyliczania (Dz. U. poz. 1953).

Wysokość opłaty została wyliczona w następujący sposób:

$$(370 \text{ zł} \times 518) \times 0,8 = 153.328 \text{ zł}$$

370 zł – współczynnik dla zakresu UKF;

518 – liczba mieszkańców w zasięgu programu w pełnych tysiącach;

0,8 – współczynnik zniżki z tytułu braku w całkowitym zasięgu programu radiowego rozpowszechnianego w sposób analogowy rozsiewczy naziemny miasta o liczbie mieszkańców ponad 200 tys.

Zgodnie z art. 40 ust. 8 ustawy o radiofonii i telewizji wysokość opłat za udzielenie koncesji podlega waloryzacji w każdym roku o średnioroczny wskaźnik cen towarów i usług konsumpcyjnych ogółem w poprzednim roku kalendarzowym, ogłaszany przez Prezesa Głównego Urzędu Statystycznego. W przypadku gdy wskaźnik ten ma wartość ujemną, stawki opłat nie ulegają zmianie.

Na podstawie art. 40 ust. 9 ww. ustawy, Przewodniczący KRRiT, nie później niż do dnia 31 października każdego roku, ogłasza na rok następny w Dzienniku Urzędowym Rzeczypospolitej Polskiej „Monitor Polski”, wysokość opłat za udzielenie koncesji, zaokrąglając je w górę do pełnych złotych.

W pkt. III Ogłoszenia Przewodniczącego KRRiT z dnia 12 października 2020 r. w sprawie wysokości opłat za udzielenie koncesji na rozpowszechnianie programów radiowych i telewizyjnych w 2021 r. (M. P. poz. 954) wskazano, iż opłata za udzielenie koncesji na rozpowszechnianie programu radiowego w sposób rozsiewczy naziemny stanowi iloczyn opłaty ustalonej na podstawie rozporządzenia KRRiT z dnia 4 października 2018 r. w sprawie wysokości opłat za udzielenie koncesji na rozpowszechnianie programów radiowych i telewizyjnych oraz sposobu ich wyliczania oraz liczb 1,02, 1,016 i 1,023, zaokrąglony w górę do pełnych złotych.

W związku z powyższym, wysokość opłaty będzie wynosić:

$$153.328 \text{ zł} \times 1,02 \times 1,016 \times 1,023 = 162.552 \text{ zł}$$

Do zapłaty: **162.552** (słownie: sto sześćdziesiąt dwa tysiące pięćset pięćdziesiąt dwa) **złote**.

Zgodnie z art. 40 ust. 10 ustawy o radiofonii i telewizji opłatę za udzielenie koncesji uiszcza się jednorazowo lub w równych rocznych ratach płatnych w kolejnych latach obowiązywania koncesji. Sposób uiszczania opłaty określa się, na podstawie wniosku, w decyzji o udzieleniu koncesji. Jednocześnie zgodnie z art. 40 ust. 11 ww. ustawy opłatę albo pierwszą ratę opłaty, o której mowa w ust. 10, uiszcza się w terminie 60 dni od dnia doręczenia decyzji o udzieleniu koncesji. W przypadku rozłożenia opłaty na raty, w decyzji o udzieleniu koncesji, ustala się opłatę prolongacyjną na podstawie przepisów Ordynacji podatkowej.

W piśmie z dnia 10 marca 2021 r. spółka „Grupa Radiowa Agory” Sp. z o.o. wniosła o rozłożenie opłaty na dziesięć równych rat, płatnych w kolejnych latach obowiązywania koncesji. Wysokość rat oraz opłaty prolongacyjnej i terminy ich płatności zostały wskazane w sentencji niniejszej decyzji (pkt 3).

Raty opłaty wynikające z niniejszej decyzji należy uiszczać na rachunek KRRiT:

NBP Oddział Okręgowy w Warszawie
Nr 13101010100095372231000000

Niniejsza decyzja została wydana na podstawie uchwały KRRiT Nr 110/2021 z dnia 13 maja 2021 r. podjętej na wniosek spółki „Grupa Radiowa Agory” Sp. z o.o. z siedzibą w Warszawie, o udzielenie koncesji na rozpowszechnianie programu radiowego na kolejny okres.

Wobec tego należało postanowić jak na wstępie.

Zgodnie z art. 127 § 3 w związku z art. 129 § 1 i § 2 Kodeksu postępowania administracyjnego, Stronie przysługuje prawo do złożenia wniosku o ponowne rozpatrzenie sprawy do Przewodniczącego KRRiT w terminie czternastu dni od dnia doręczenia niniejszej decyzji. Na podstawie art. 52 § 3 w zw. z art. 3 § 2 pkt 1, art. 53 § 1 oraz art. 54 § 1 ustawy z dnia 30 sierpnia 2002 r. Prawo o postępowaniu przed sądami administracyjnymi (Dz. U. z 2019 r. poz. 2325 ze zm.), Strona może bez skorzystania z prawa do złożenia wniosku o ponowne rozpatrzenie sprawy wnieść skargę do Wojewódzkiego Sądu Administracyjnego w Warszawie za pośrednictwem Przewodniczącego KRRiT w terminie trzydziestu dni od dnia doręczenia niniejszej decyzji. Wpis od skargi wynosi 10.000 zł.

Zgodnie z art. 243 § 1 w zw. z art. 244 § 1, a także zgodnie z art. 252 § 2 oraz art. 254 ustawy – Prawo o postępowaniu przed sądami administracyjnymi, Strona może złożyć wniosek o przyznanie prawa pomocy, obejmującego zwolnienie od kosztów sądowych i/lub ustanowienie w sprawie adwokata albo radcy prawnego. Wniosek ten jest wolny od opłat. Wniosek o przyznanie prawa pomocy składa się do Wojewódzkiego Sądu Administracyjnego w Warszawie na urzędowym formularzu. Strona, która nie ma miejsca zamieszkania, pobytu lub siedziby na obszarze właściwości Wojewódzkiego Sądu Administracyjnego w Warszawie może złożyć wniosek w innym wojewódzkim sądzie administracyjnym.

W myśl art. 127a w zw. z art. 127 § 3 Kodeksu postępowania administracyjnego, w trakcie terminu do wniesienia odwołania Strona może zrzec się prawa do złożenia wniosku o ponowne rozpatrzenie sprawy. Oświadczenie o zrzeczeniu się prawa do złożenia wniosku o ponowne rozpatrzenie sprawy składa się na piśmie Przewodniczącemu KRRiT. Z dniem doręczenia organowi administracji publicznej oświadczenia o zrzeczeniu się prawa do wniesienia odwołania decyzja staje się ostateczna i prawomocna, co oznacza brak możliwości zaskarżenia decyzji do sądu.

Witold Kołodziejski

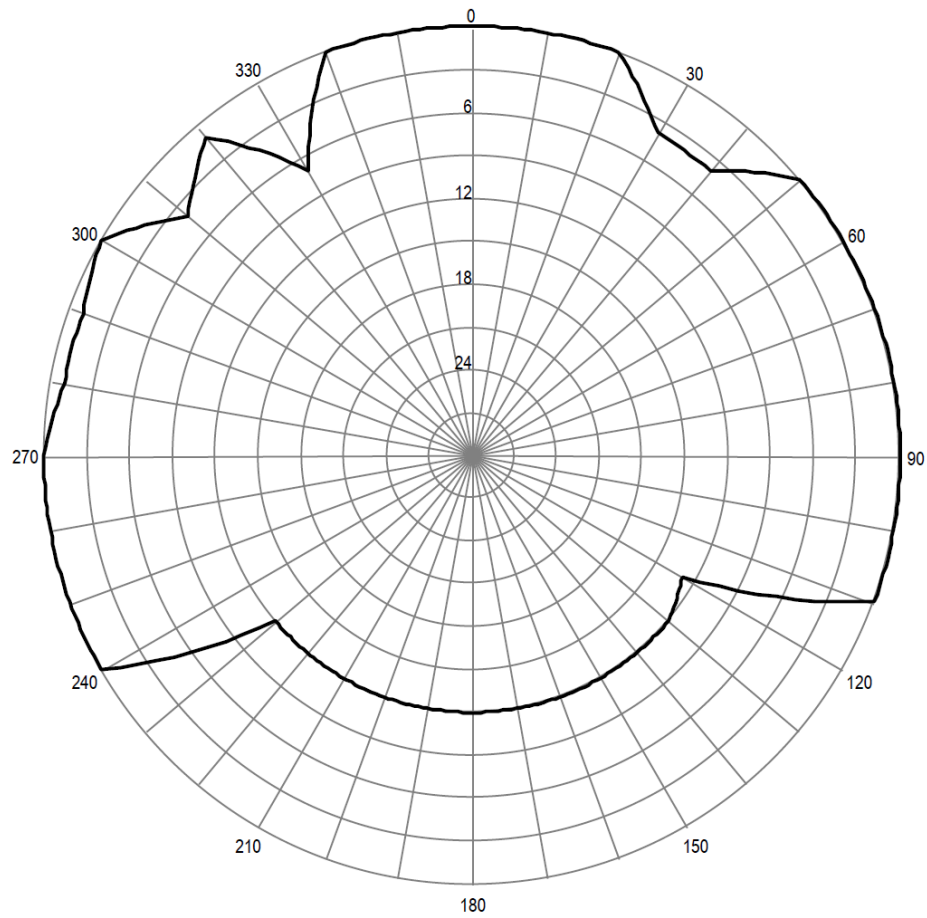
Dokument podpisany elektronicznie

Załączniki:

1. Charakterystyka promieniowania anteny stacji nadawczej Szczawnica Góra Przehyba (93,8 MHz).
2. Charakterystyka promieniowania anteny stacji nadawczej Krynica-Zdrój Góra Jaworzyna (91,3 MHz).
3. Charakterystyka promieniowania anteny stacji nadawczej Nowy Targ Góra Turbacz (91,3 MHz).

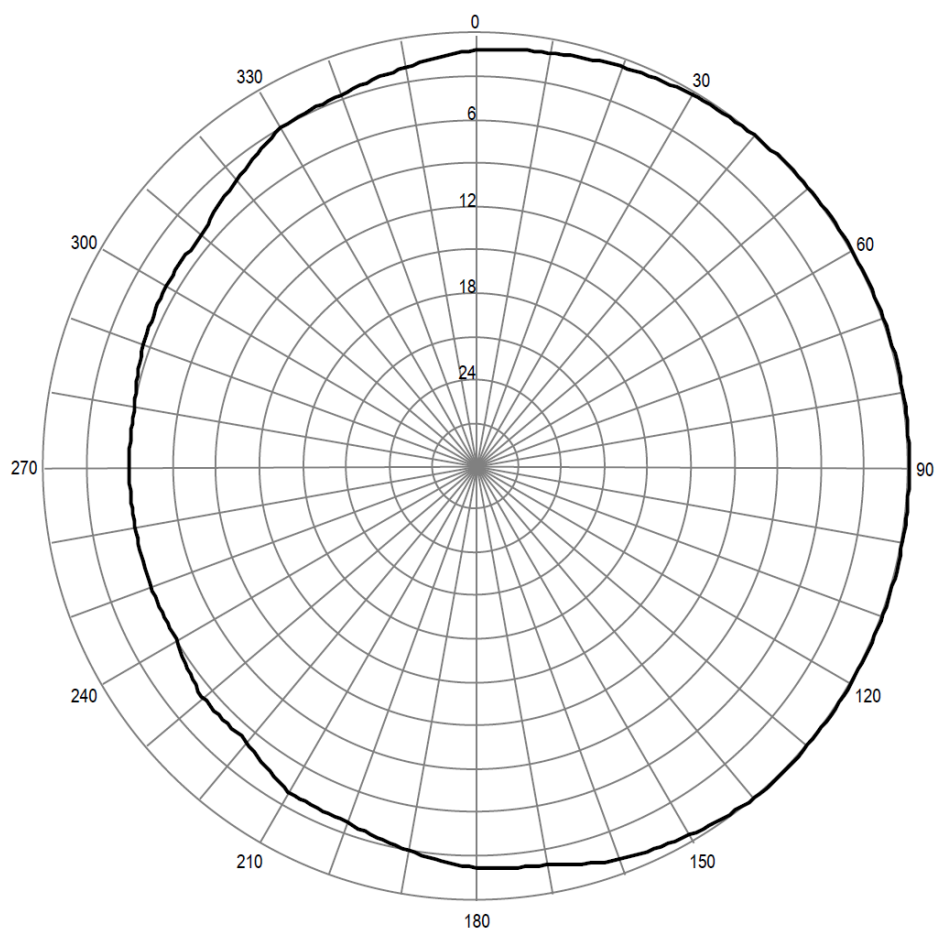
Otrzymują:

1. „Grupa Radiowa Agory” Sp. z o.o. z siedzibą w Warszawie (00-732), przy ul. Czerskiej 8/10;
2. Prezes Urzędu Komunikacji Elektronicznej;
3. a/a.



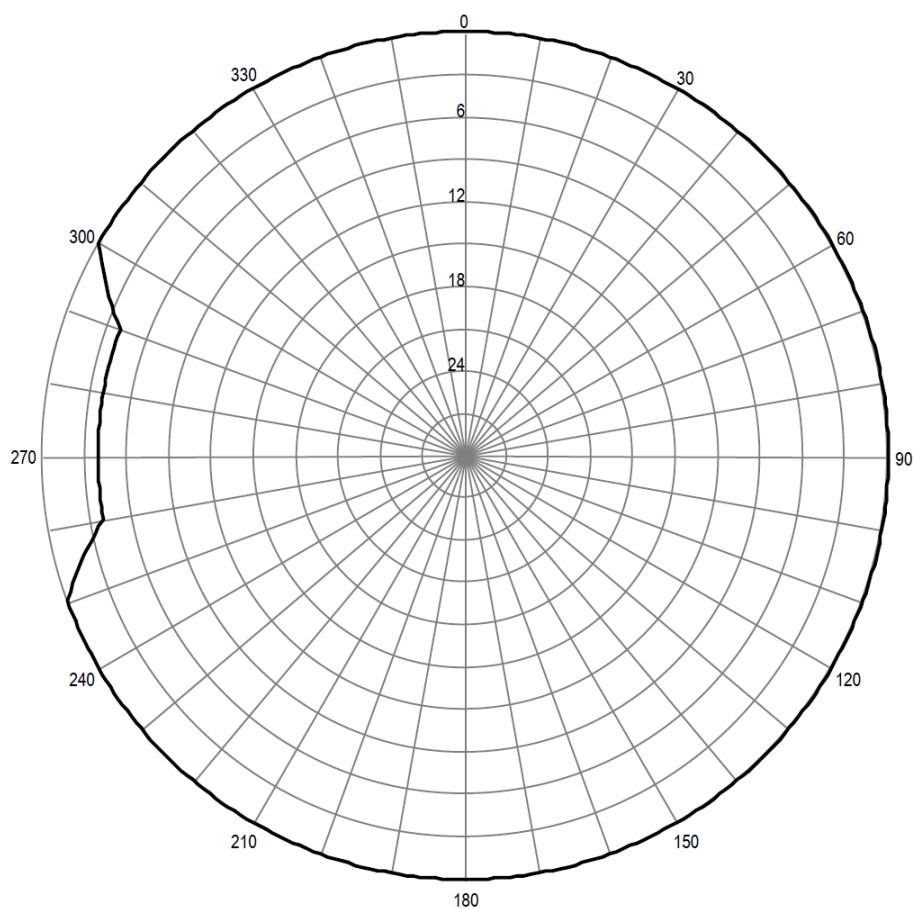
Pozioma charakterystyka promieniowania anteny stacji Szczawnica G. Przehyba 93,80 MHz

Azymut	0°	10°	20°	30°	40°	50°	60°	70°	80°
Wytłumienie [dB]	0	0	0	4	4	0	0	0	0
Azymut	90°	100°	110°	120°	130°	140°	150°	160°	170°
Wytłumienie [dB]	0	0	0	13	12	12	12	12	12
Azymut	180°	190°	200°	210°	220°	230°	240°	250°	260°
Wytłumienie [dB]	12	12	12	12	12	12	0	0	0
Azymut	270°	280°	290°	300°	310°	320°	330°	340°	350°
Wytłumienie [dB]	0	1	1	0	4	1	7	0	0



Pozioma charakterystyka promieniowania anteny stacji Krynica-Zdrój G. Jaworzyna 91,3 MHz

Azymut	0°	10°	20°	30°	40°	50°	60°	70°	80°
Wytłumienie [dB]	1,2	1	0,6	0,3	0,1	0	0	0	0
Azymut	90°	100°	110°	120°	130°	140°	150°	160°	170°
Wytłumienie [dB]	0	0	0	0	0	0	0,5	1	2
Azymut	180°	190°	200°	210°	220°	230°	240°	250°	260°
Wytłumienie [dB]	2,2	3	3,8	4	5,2	5,2	6	6	6
Azymut	270°	280°	290°	300°	310°	320°	330°	340°	350°
Wytłumienie [dB]	6	6	5,5	5,2	5,2	4,2	3	2,7	2



Pozioma charakterystyka promieniowania anteny stacji Nowy Targ G. Turbacz 91,30 MHz

Azymut	0°	10°	20°	30°	40°	50°	60°	70°	80°
Wytłumienie [dB]	0	0	0	0	0	0	0	0	0
Azymut	90°	100°	110°	120°	130°	140°	150°	160°	170°
Wytłumienie [dB]	0	0	0	0	0	0	0	0	0
Azymut	180°	190°	200°	210°	220°	230°	240°	250°	260°
Wytłumienie [dB]	0	0	0	0	0	0	0	0	4
Azymut	270°	280°	290°	300°	310°	320°	330°	340°	350°
Wytłumienie [dB]	4	4	4	0	0	0	0	0	0