



PRZEWODNICZĄCY  
Krajowej Rady Radiofonii  
i Telewizji

DR.413.12.19.2021

Warszawa, dnia 9 grudnia 2021 r.

**Diecezja Legnicka**  
ul. Jana Pawła II Nr 1  
59-220 Legnica

## K O N C E S J A

### Nr 505/K/2021-R

Na podstawie art. 33 ust. 2 i 3, art. 35a, art. 36 ust. 3, art. 37 ust. 1-3 oraz art. 40 ust. 1, 2 pkt 1 i ust. 6-11 ustawy z dnia 29 grudnia 1992 r. o radiofonii i telewizji (Dz. U. z 2020 r. poz. 805 ze zm.), w związku z art. 104 i art. 107 ustawy z dnia 14 czerwca 1960 r. Kodeks postępowania administracyjnego (Dz.U. z 2021 r. poz. 735 ze zm.), po rozpatrzeniu wniosku z dnia 29 stycznia 2021 r. (sygn. DR.413.12.2021) **Diecezji Legnickiej** z siedzibą w Legnicy, o udzielenie koncesji na rozpowszechnianie programu radiowego na kolejny okres, w porozumieniu z Prezesem Urzędu Komunikacji Elektronicznej w zakresie technicznych warunków rozpowszechniania oraz w wykonaniu uchwały Krajowej Rady Radiofonii i Telewizji Nr 86/2021 z dnia 22 kwietnia 2021 r.

postanawia się

1. Udzielić **Diecezji Legnickiej** z siedzibą w Legnicy - zwanej dalej „Koncesjonariuszem”, koncesji na kolejny okres, po wygaśnięciu koncesji Nr 497/2012-R, udzielonej na rozpowszechnianie programu radiowego pod nazwą „**Radio PLUS Legnica**”, zwanego dalej „programem”. Program będzie:

- a) oznaczany na antenie przez jego nazwę zapisaną w koncesji;
- b) rozpowszechniany codziennie, przez 24 godziny na dobę;
- c) miał charakter społeczno-religijny, którego głównym celem jest wspieranie lokalnego Kościoła w jego misji ewangelizacyjnej. To założenie Koncesjonariusz spełnia przedstawiając odbiorcom ofertę programową, która ma pomagać w integralnym rozwoju człowieka pojmowanego jako istota religijna żyjąca w wolnym i demokratycznym społeczeństwie.

Zgodnie z konstytucyjną zasadą autonomii państwa i Kościoła odpowiedzialność za ostateczny kształt programu społeczno-religijnego spoczywa na Biskupie Diecezjalnym.

Wyrazem tej odpowiedzialności jest charakter programu opisany we wniosku koncesyjnym Nr 056/2011 i wniosku Nr DR.4110.10.2019;

- d) tworzony zgodnie z założeniami przedstawionymi we wnioskach Nr 056/2011 z dnia 29 sierpnia 2011 r. i Nr DR.4110.10.2019 z dnia 14 maja 2019 r. oraz na podstawie dotychczas wykonywanej koncesji Nr 497/2012-R z dnia 14 lutego 2012 r. (część programowa formularza „Rozszerzenie koncesji”, złożonego do wniosku Nr DR.4110.10.2019, stanowi załącznik Nr 1 do koncesji);
- e) zawierał różne rodzaje audycji i formy radiowe, w tym audycje słowne i inne przekazy słowne, które będą realizowały społeczno-religijny charakter programu i zajmowały nie mniej niż 12% tygodniowego czasu nadawania programu w godz. 6.00-23.00;
- f) zawierał tematykę lokalną odnoszącą się do miejscowości objętych zasięgiem nadawania, realizowaną poprzez różne rodzaje audycji słownych i innych przekazów słownych oraz elementy słowne w audycjach słowno-muzycznych, której udział będzie wynosił nie mniej niż 6% tygodniowego czasu nadawania programu w godz. 6.00-23.00.
- Za podstawę obliczania udziału tematyki lokalnej w programie przyjmuje się tygodniowy czas nadawania programu (w wyłączeniu okresu wakacyjnego, tj. lipca, sierpnia) w porze dziennej, tj. w godz. 6.00-23.00 (łącznie z czasem emisji reklam i telesprzedazy), czyli 119 godzin emisji w tygodniu;
- g) zawierał warstwę słowną, której udział zajmie nie mniej niż 22,3% tygodniowego czasu nadawania programu w godz. 6.00-23.00;
- h) zawierał, w dobowym czasie nadawania nie więcej niż 50% audycji i innych przekazów nie pochodzących od Koncesjonariusza, tj. niewytworzonych przez Koncesjonariusza ani na jego wyłączne zamówienie, rozpowszechnionych lub rozpowszechnianych równocześnie w programie innego nadawcy;
- i) po dokonaniu, przez Prezesa Urzędu Komunikacji Elektronicznej, na wniosek nadawcy, rezerwacji lub zmiany rezerwacji częstotliwości, rozpowszechniany w sposób rozsiewczy naziemny za pomocą stacji nadawczych o następujących parametrach technicznych:

Lp.	Lokalizacja (województwo)	Obiekt/ właściciel obiektu	f [MHz]	Współrzędne geograficzne	Hter [m]	Hant [m]	ERP [kW]	Polaryzacja	Charakterystyka promieniowania anteny
1.	Kamienna Góra ul. Karola Miarki 31 (dolnośląskie)	wieża kościoła	103,4	16E 01'56" 50N 46'59" [Pułkowo 1942] 16E 01'49" 50N 46'57" [WGS 84]	440	40	1,0	H	D – zgodna z załącznikiem Nr 2 do koncesji 505/K/2021-R
2.	Legnica ul. Ojców Zbigniewa i Michała 1 (dolnośląskie)	kościół p.w. św. Jana	92,7	16E 09'42" 51N 12'25" [Pułkowo 1942] 16E 09'35" 51N 12'23" [WGS 84]	122	45	0,1	V	D – zgodna z załącznikiem Nr 3 do koncesji 505/K/2021-R
3.	Lubań Stóg Izerski (dolnośląskie)	wieża	102,8	15E 18'20" 50N 53'29" [Pułkowo 1942] 15E 18'13" 50N 53'27" [WGS 84]	1107	45	1,0	H	D – zgodna z załącznikiem Nr 4 do koncesji 505/K/2021-R

Lp.	Lokalizacja (województwo)	Obiekt/ właściciel obiektu	f [MHz]	Współrzędne geograficzne	Hter [m]	Hant [m]	ERP [kW]	Polary- zacja	Charakterystyka promieniowania anteny
4.	Łysa Góra k/Dziwiszowa (dolnośląskie)	wieża	94,9	15E 48'13" 50N 57'41" [Pułkowo 1942] 15E 48'06" 50N 57'39" [WGS 84]	691	69	5,0	V	D – zgodna z załącznikiem Nr 5 do koncesji 505/K/2021-R
5.	Polkowice ul. Kopalniana 1 (dolnośląskie)	komin Polkowice	102,6	16E 03'59" 51N 28'50" [Pułkowo 1942] 16E 03'52" 51N 28'48" [WGS 84]	160	200	20,0	V	D – zgodna z załącznikiem Nr 6 do koncesji 505/K/2021-R

gdzie: Hter - wysokość terenu u podstawy masztu mierzona w metrach nad poziomem morza;  
Hant - wysokość zawieszenia środka elektrycznego anteny mierzona w metrach od poziomu terenu u podstawy masztu

Maksymalna dewiacja częstotliwości  $\pm 75$  kHz  
System z tonem pilotującym

Sygnal będzie dosyłany do stacji nadawczej:

- z poz. 1 za pośrednictwem łącza kablowego/światłowodowego;
- z poz. 2, 3, 4 metodą retransmisji ze stacji nadawczej Polkowice;
- z poz. 5 za pośrednictwem linii radiowej.

2. Koncesja obowiązuje od dnia **14 lutego 2022 r.** i wygasa z dniem **13 lutego 2032 r.**

3. Opłata za udzielenie koncesji wynosi: **191.108** (słownie: sto dziewięćdziesiąt jeden tysięcy sto osiem) **złotych** i jest płatna jednorazowo.

## UZASADNIENIE

### I.

Diecezja Legnicka z siedzibą w Legnicy uzyskała w dniu 14 lutego 2012 r. koncesję Nr 497/2012-R na rozpowszechnianie programu radiowego pod nazwą „Radio PLUS Legnica”.

W piśmie z dnia 29 stycznia 2021 r. (data wpływu do Biura KRRiT – 8 lutego 2021 r.) Koncesjonariusz wystąpił o udzielenie, w trybie określonym w art. 35a ustawy o radiofonii i telewizji, koncesji na kolejny okres 10 lat.

Wniosek został podpisany zgodnie z zasadami reprezentacji.

Koncesja Nr 497/2012-R wygasa z dniem 13 lutego 2022 r. – zachowany został więc termin do złożenia wniosku o udzielenie koncesji na kolejny okres określony w art. 35a ust. 1 ustawy o radiofonii i telewizji – zgodnie z którym wniosek należy złożyć nie później niż 12 miesięcy przed wygaśnięciem posiadanej koncesji.

W przypadku złożenia wniosku w trybie art. 35a ustawy o radiofonii i telewizji do postępowania w sprawie udzielenia koncesji nie stosuje się przepisów art. 34 i 36 ust. 1 i 2 ustawy o radiofonii i telewizji.

Odmowa udzielenia koncesji na kolejny okres możliwa jest wyłącznie, gdy w stosunku do nadawcy zachodzi którakolwiek z okoliczności wskazanych w art. 38 ust. 1 lub 2 ustawy o radiofonii i telewizji, tj.:

- 1) wydano prawomocne orzeczenie zakazujące nadawcy wykonywania działalności gospodarczej objętej koncesją;
- 2) nadawca rażąco narusza warunki określone w ustawie lub w koncesji;
- 3) działalność objęta koncesją jest wykonywana w sposób sprzeczny z ustawą lub z warunkami określonymi w koncesji, a nadawca, pomimo wezwania Przewodniczącego Krajowej Rady, w wyznaczonym terminie nie usunął stanu faktycznego lub prawnego niezgodnego z warunkami określonymi w koncesji lub w ustawie;
- 4) nadawca, pomimo wezwania Przewodniczącego Krajowej Rady, nie rozpoczął rozpowszechniania programu w terminie ustalonym w koncesji lub trwale zaprzestał wykonywania rozpowszechniania programu za pomocą wszystkich lub niektórych stacji nadawczych - chyba że nadawca wykaże, że opóźnienie rozpoczęcia rozpowszechniania programu lub zaprzestanie rozpowszechniania programu zostały spowodowane okolicznościami od niego niezależnymi. Za trwale zaprzestanie rozpowszechniania programu uważa się fakt nierozpowszechniania programu przez okres trzech kolejno następujących po sobie miesięcy;
- 5) rozpowszechnianie programu powoduje zagrożenie interesów kultury narodowej, bezpieczeństwa i obronności państwa lub narusza normy dobrego obyczaju;
- 6) rozpowszechnianie programu powoduje osiągnięcie przez nadawcę pozycji dominującej w dziedzinie środków masowego przekazu na danym rynku właściwym w rozumieniu przepisów o ochronie konkurencji i konsumentów;
- 7) nastąpi przejęcie bezpośredniej lub pośredniej kontroli nad działalnością nadawcy przez inną osobę.

Krajowa Rada Radiofonii i Telewizji (KRRiT) nie stwierdziła, iż w stosunku do nadawcy zachodzą okoliczności wskazane powyżej (określone w art. 38 ust. 1 lub 2 ustawy o radiofonii i telewizji).

W związku z powyższym, KRRiT podjęła uchwałę w sprawie udzielenia, na kolejny okres, koncesji na rozpowszechnianie programu pod nazwą „Radio PLUS Legnica”.

## II.

Naczelny Sąd Administracyjny w wyroku z dnia 18 lipca 2006 r. w sprawie o sygnaturze akt II GSK 34/06 wskazał, iż „dopuszczalne jest zamieszczenie w decyzji koncesyjnej odesłania do informacji programowych, dołączanych do wniosku o przyznanie koncesji i przewidywanej struktury poszczególnych rodzajów programów, będącej elementem tychże informacji programowych.” Sąd stwierdził, że „informacje programowe dołączane do wniosku koncesyjnego są, wraz z innymi składnikami wniosku i załączników do niego, istotnym czynnikiem brany pod uwagę przy rozstrzyganiu przez organ koncesyjny o tym, czy dany podmiot spełnia wymagania do otrzymania koncesji, a w razie ubiegania się o koncesję więcej niż jednego wnioskodawcy - o tym, komu koncesję przyznać”. Sąd podkreślił, iż „Koncesjonariusz ma obowiązek ich przestrzegania, jako zadeklarowanych przez siebie zamierzeń, przy ubieganiu się o otrzymanie koncesji, a nie jako warunków określonych jednostronnie i władczo przez organ”.

Takie rozwiązanie znalazło odzwierciedlenie w pkt. 1 lit. d niniejszej decyzji koncesyjnej, co pozwoli na uniknięcie sytuacji, w której organ koncesyjny wyznacza treść koncesji w zakresie dotyczącym struktury nadawanego programu.

Do niniejszej koncesji załączono także część programową formularza „Rozszerzenie koncesji”, złożonego do wniosku Nr DR.4110.10.2019 z dnia 14 maja 2019 r. Diecezji Legnickiej z siedzibą w Legnicy (załącznik Nr 1).

## III.

Techniczne warunki rozpowszechniania zostały ustalone zgodnie z treścią postanowienia Prezesa Urzędu Komunikacji Elektronicznej (dalej: UKE) Nr DC. WRT.5120.53. 2021.3 z dnia 2 czerwca 2021 r.

Pismem z dnia 13 lipca 2021 r. Prezes UKE zawiadomił, że Diecezja Legnicka nie złożyła wniosku o ponowne rozpatrzenie sprawy od ww. postanowienia.

Na podstawie zapisu zawartego w § 1 pkt 1 lit. i uchwały KRRiT Nr 86/2021 z dnia 22 kwietnia 2021 r. w niniejszej koncesji uwzględniono także parametry techniczne stacji nadawczej Łysa Góra (94,9 MHz), ustalone w decyzji Przewodniczącego KRRiT Nr DR-153/2021-2/497 z dnia 9 listopada 2021 r.

Liczba mieszkańców w zasięgu programu została obliczona na podstawie § 1 ust. 1 i ust. 2 pkt 1 rozporządzenia KRRiT z dnia 15 listopada 2012 r. w sprawie metod technicznych ustalania zasięgu programu na obszarze objętym rozpowszechnianiem programu w sposób rozsiewczy naziemny (Dz. U. z 2012 r. poz. 1284 i z 2016 r. poz. 2026).

Miasta i gminy objęte w całości lub w części zasięgiem programu ze stacji nadawczej Legnica (92,7 MHz):
---------------------------------------------------------------------------------------------------------

Kunice, Legnica, Miłkowice.
-----------------------------

Liczba mieszkańców w zasięgu stacji: 76.000 osób
--------------------------------------------------

Miasta i gminy w całości lub w części objęte zasięgiem programu ze stacji nadawczych: Kamienna Góra (103,4 MHz), Lubań (102,8 MHz) i Łysa Góra (94,9 MHz):

Bogatynia, Bolków, Czarny Bór, Dobromierz, Gryfów Śląski, Janowice Wielkie, Jawor, Jelenia Góra, Jeżów Sudecki, Kamienna Góra, Karpacz, Kowary, Krotoszyce, Leśna, Lubań, Lubawka, Lubomierz, Lwówek Śląski, Marciszów, Męcinka, Mirsk, Mściwojów, Mysłakowice, Olszyna, Paszowice, Piechowice, Pielgrzymka, Podgórzyn, Stara Kamienica, Świeradów-Zdrój, Świerzawa, Wleń, Wojcieszów, Zagrodno, Złotoryja.

Liczba mieszkańców w zasięgu stacji: 320.600 osób

Miasta i gminy objęte w całości lub w części zasięgiem programu ze stacji nadawczej Polkowice (102,6 MHz):

Bolesławiec, Chocianów, Chojnów, Gaworzyce, Głogów, Grębocice, Gromadka, Jerzmanowa, Kunice, Lubin, Miłkowice, Niegosławice, Pęcław, Polkowice, Prochowice, Przemków, Radwanice, Rudna, Szprotawa, Ścinawa, Żukowice.

Liczba mieszkańców w zasięgu stacji: 212.400 osób

Liczba mieszkańców w zasięgu programu:	<b>609.000</b> osób
Liczba mieszkańców w zasięgu programu, w pełnych tysiącach:	<b>609</b>

Opłata za udzielenie koncesji została ustalona na podstawie § 1 pkt 2 i § 7 rozporządzenia KRRiT z dnia 4 października 2018 r. w sprawie wysokości opłat za udzielenie koncesji na rozpowszechnianie programów radiowych i telewizyjnych oraz sposobu ich wyliczania (Dz. U. poz. 1953).

Wysokość opłaty została wyliczona w następujący sposób:

$$(370 \text{ zł} \times 609) \times 0,8 = 180.264 \text{ zł}$$

**370 zł** – współczynnik dla zakresu UKF;

**609** – liczba mieszkańców w zasięgu programu w pełnych tysiącach;

**0,8** – współczynnik zniżki z tytułu braku w całkowitym zasięgu programu radiowego rozpowszechnianego w sposób analogowy rozsiewczy naziemny miasta o liczbie mieszkańców ponad 200 tys.

Zgodnie z art. 40 ust. 8 ustawy o radiofonii i telewizji wysokość opłat za udzielenie koncesji podlega waloryzacji w każdym roku o średnioroczny wskaźnik cen towarów i usług konsumpcyjnych ogółem w poprzednim roku kalendarzowym, ogłaszany przez Prezesa Głównego Urzędu Statystycznego. W przypadku gdy wskaźnik ten ma wartość ujemną, stawki opłat nie ulegają zmianie.

Na podstawie art. 40 ust. 9 ww. ustawy, Przewodniczący KRRiT, nie później niż do dnia 31 października każdego roku, ogłasza na rok następny w Dzienniku Urzędowym Rzeczypospolitej Polskiej „Monitor Polski”, wysokość opłat za udzielenie koncesji, zaokrąglając je w górę do pełnych złotych.

W pkt. III Ogłoszenia Przewodniczącego KRRiT z dnia 12 października 2020 r. w sprawie wysokości opłat za udzielenie koncesji na rozpowszechnianie programów radiowych i telewizyjnych w 2021 r. (M. P. poz. 954) wskazano, iż opłata za udzielenie koncesji na rozpowszechnianie programu radiowego w sposób rozsiewczy naziemny stanowi iloczyn opłaty ustalonej na podstawie rozporządzenia KRRiT z dnia 4 października 2018 r. w sprawie wysokości opłat za udzielenie koncesji na rozpowszechnianie programów radiowych i telewizyjnych oraz sposobu ich wyliczania oraz liczb 1,02, 1,016 i 1,023, zaokrąglony w górę do pełnych złotych.

W związku z powyższym, wysokość opłaty będzie wynosić:

$$180.264 \text{ zł} \times 1,02 \times 1,016 \times 1,023 = 191.108 \text{ zł}$$

Do zapłaty: **191.108** (słownie: sto dziewięćdziesiąt jeden tysięcy sto osiem) **złotych**.

Zgodnie z art. 40 ust. 10 ustawy o radiofonii i telewizji opłatę za udzielenie koncesji uiszcza się jednorazowo lub w równych rocznych ratach płatnych w kolejnych latach obowiązywania koncesji. Sposób uiszczania opłaty określa się, na podstawie wniosku, w decyzji o udzieleniu koncesji. Jednocześnie zgodnie z art. 40 ust. 11 ww. ustawy opłatę albo pierwszą ratę opłaty, o której mowa w ust. 10, uiszcza się w terminie 60 dni od dnia doręczenia decyzji o udzieleniu koncesji.

W piśmie z dnia 29 stycznia 2021 r. Wnioskodawca wskazał, że opłata zostanie uiszczona jednorazowo.

Opłatę należy uiścić w terminie 60 dni od dnia doręczenia niniejszej decyzji o udzieleniu koncesji na rachunek KRRiT:

NBP Oddział Okręgowy w Warszawie  
Nr 13101010100095372231000000

Niniejsza decyzja została wydana na podstawie uchwały KRRiT Nr 86/2021 z dnia 22 kwietnia 2021 r. podjętej na wniosek Diecezji Legnickiej z siedzibą w Legnicy, o udzielenie koncesji na rozpowszechnianie programu radiowego na kolejny okres.

Wobec tego należało postanowić jak na wstępie.

Zgodnie z art. 127 § 3 w związku z art. 129 § 1 i § 2 Kodeksu postępowania administracyjnego, Stronie przysługuje prawo do złożenia wniosku o ponowne rozpatrzenie sprawy do Przewodniczącego KRRiT w terminie czternastu dni od dnia doręczenia niniejszej decyzji. Na podstawie art. 52 § 3 w zw. z art. 3 § 2 pkt 1, art. 53 § 1 oraz art. 54 § 1 ustawy z dnia 30 sierpnia 2002 r. Prawo o postępowaniu przed sądami administracyjnymi (Dz. U. z 2019 r. poz. 2325 ze zm.), Strona może bez skorzystania z prawa do złożenia wniosku o ponowne rozpatrzenie sprawy wnieść skargę do Wojewódzkiego Sądu Administracyjnego w Warszawie za pośrednictwem Przewodniczącego KRRiT w terminie trzydziestu dni od dnia doręczenia niniejszej decyzji. Wpis od skargi wynosi 10.000 zł.

Zgodnie z art. 243 § 1 w zw. z art. 244 § 1, a także zgodnie z art. 252 § 2 oraz art. 254 ustawy – Prawo o postępowaniu przed sądami administracyjnymi, Strona może złożyć wniosek o przyznanie prawa pomocy, obejmującego zwolnienie od kosztów sądowych i/lub ustanowienie w sprawie adwokata albo radcy prawnego. Wniosek ten jest wolny od opłat. Wniosek o przyznanie prawa pomocy składa się do Wojewódzkiego Sądu Administracyjnego w Warszawie na urzędowym formularzu. Strona, która nie ma miejsca zamieszkania, pobytu lub siedziby na obszarze właściwości Wojewódzkiego Sądu Administracyjnego w Warszawie może złożyć wniosek w innym wojewódzkim sądzie administracyjnym.

W myśl art. 127a w zw. z art. 127 § 3 Kodeksu postępowania administracyjnego, w trakcie terminu do wniesienia odwołania Strona może zrzec się prawa do złożenia wniosku o ponowne rozpatrzenie sprawy. Oświadczenie o zrzeczeniu się prawa do złożenia wniosku o ponowne rozpatrzenie sprawy składa się na piśmie Przewodniczącemu KRRiT. Z dniem doręczenia organowi administracji publicznej oświadczenia o zrzeczeniu się prawa do wniesienia odwołania decyzja staje się ostateczna i prawomocna, co oznacza brak możliwości zaskarżenia decyzji do sądu.

Witold Kołodziejcki

dokument podpisany elektronicznie

Załączniki:

1. Część programowa formularza „Rozszerzenie koncesji”, złożonego do wniosku Nr DR.4110.10.2019 z dnia 14 maja 2019 r.;
2. Charakterystyka promieniowania anteny stacji nadawczej Kamienna Góra (103,4 MHz);
3. Charakterystyka promieniowania anteny stacji nadawczej Legnica (92,7 MHz);
4. Charakterystyka promieniowania anteny stacji nadawczej Lubań Stóg Izerski (102,8 MHz);
5. Charakterystyka promieniowania anteny stacji nadawczej Łysa Góra (94,9 MHz);
6. Charakterystyka promieniowania anteny stacji nadawczej Polkowice (102,6 MHz).

Otrzymują:

1. **Diecezja Legnicka** z siedzibą w Legnicy (59-220), przy ul. Jana Pawła II Nr 1;
2. Prezes Urzędu Komunikacji Elektronicznej;
3. a/a.



C. Informacje programowe	
C.1 Czy w związku z rozszerzeniem koncesji o nową miejscowość (miejscowości) wnioskodawca zamierza wprowadzić zmiany w nadawanym programie?	<input type="text" value="Tak"/>
Jeśli tak to jakie?	
Wnioskodawca po rozszerzeniu koncesji zamierza wprowadzić nieznaczne zmiany w programie, wynikające z potrzeby dostosowania do obowiązującego w Ogłoszeniu KRRiT formularza, uwzględniającego tygodniowy czas nadawania audycji w programie w godz. 6.00-23.00 oraz udział tematyki lokalnej.	
C.2 Jakich miejscowości po rozszerzeniu zmiana będzie dotyczyć?	
Zamiana częstotliwości w Kamiennej Górze nie obejmie nowych miejscowości	
C.3. W przypadku programu wyspecjalizowanego określić udział audycji realizujących specjalizację w miesięcznym czasie nadawania (zgodnie z art. 4 pkt 13 ustawy - nie mniej niż 70% miesięcznego czasu nadawania w godz. 6.00-23.00)	<input type="text"/>

## D. Program radiofoniczny

D.1 Przewidywany po rozszerzeniu procentowy udział powtórek audycji słownych w tygodniowym czasie nadawania programu w godz. 6.00- 23.00

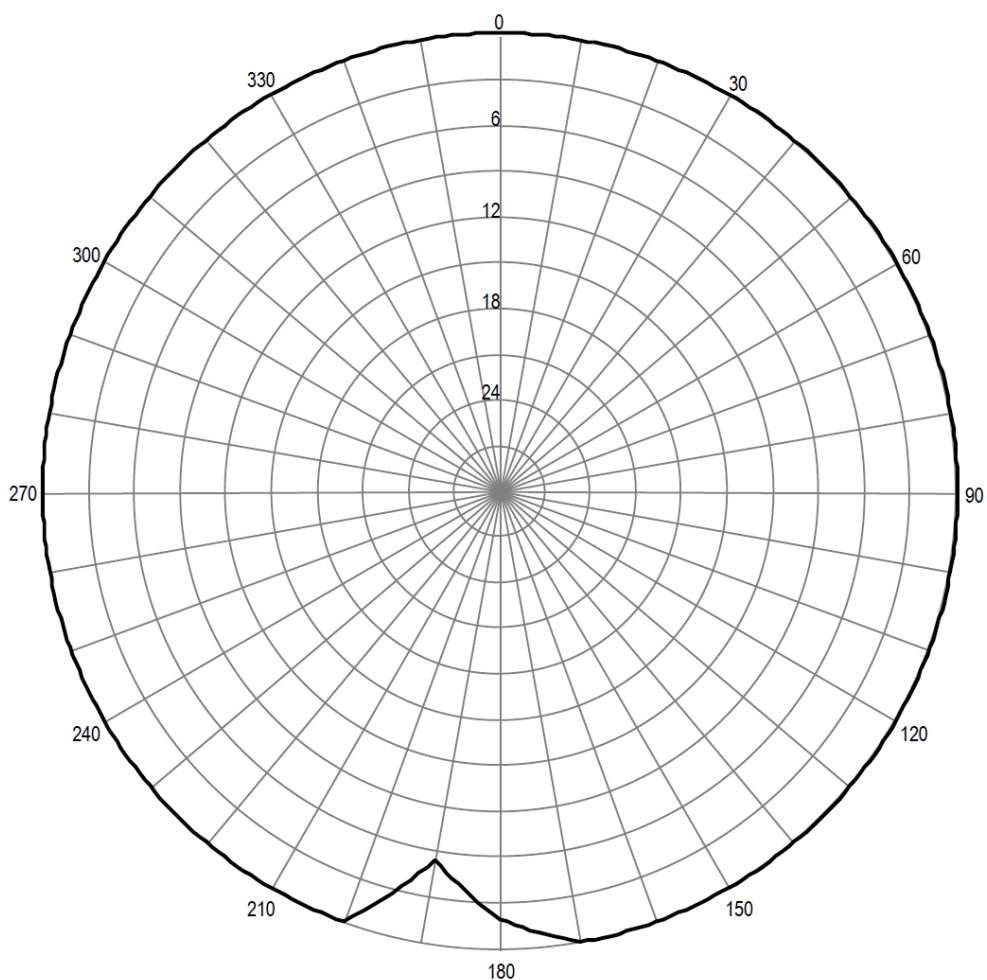
4,00%

D.2 Planowane rodzaje audycji po rozszerzeniu i ich minimalny udział (w odsetkach) w tygodniowym czasie nadawania programu w godz. 6.00- 23.00 (należy uwzględnić tylko czas trwania warstwy słownej)

Lp.	Rodzaje audycji	Udział w tygodniowym programie (nie mniej niż)	Audycje poświęcone tematyce lokalnej (nie mniej niż)	Audycje realizujące specjalizację programu (nie mniej niż)
1.	Audycje informacyjne np. dzienniki, serwisy tematyczne (tj. pogodowy, motoryzacyjny, kulturalny), przegląd prasy, kalendarium, wizytówka dnia	7,80%	2%	%
2.	Audycje publicystyczne np. dyskusja, felieton, debata	2,30%	1%	%
3.	Audycje rozrywkowe np. audycja satyryczna, kabaret, konkurs, koncert życzeń, pozdrowienia i dedykacje na antenie	2,80%	1%	%
4.	Audycje o tematyce sportowej w tym: transmisje i relacje z zawodów sportowych	0,80%	%	%
5.	Audycje poradnicze z różnych dziedzin np. zdrowie, uroda, prawo, ekonomia, sposoby spędzania wolnego czasu	0,80%	%	%
6.	Audycje edukacyjne dostarczające wiedzę z różnych dziedzin np. historia danego regionu, zasady poprawności językowych, nowe technologie	1%	%	%
7.	Audycje dla dzieci i młodzieży	0,80%	%	%
8.	Audycje literackie i formy udratyzowane np. proza i poezja czytana, słuchowisko, powieść radiowa/radionowela, teatr radiowy	0	%	%
9.	Audycje o tematyce religijnej np. transmisje mszy i nabożeństw oraz modlitwy, katechezy, egzegzeza pism świętych	6%	2%	%
10.	Inne rodzaje audycji słownych (jakie?)		%	%

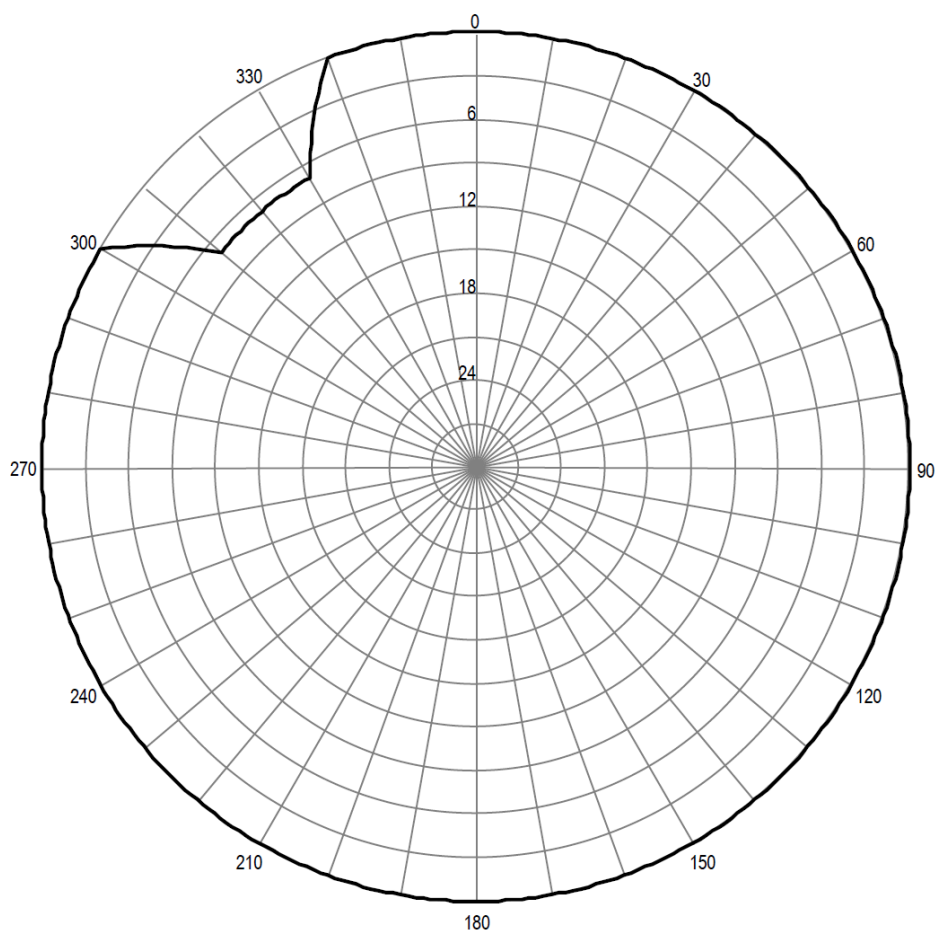
D.3 Planowana po rozszerzeniu muzyka i jej minimalny udział (w odsetkach) w tygodniowym czasie nadawania programu w godz. 6.00- 23.00.

Lp.	Rodzaje muzyki	Udział w tygodniowym programie (nie mniej niż)	Audycje poświęcone tematyce lokalnej (nie mniej niż)	Audycje realizujące specjalizację programu (nie mniej niż)
1.	Muzyka rozrywkowa w programie	55,70%	%	%
2.	Muzyka poważna	.	%	%
3.	Inne rodzaje muzyki (jazz, muzyka ludowa, etniczna)	oprawa audycji 2%	%	%



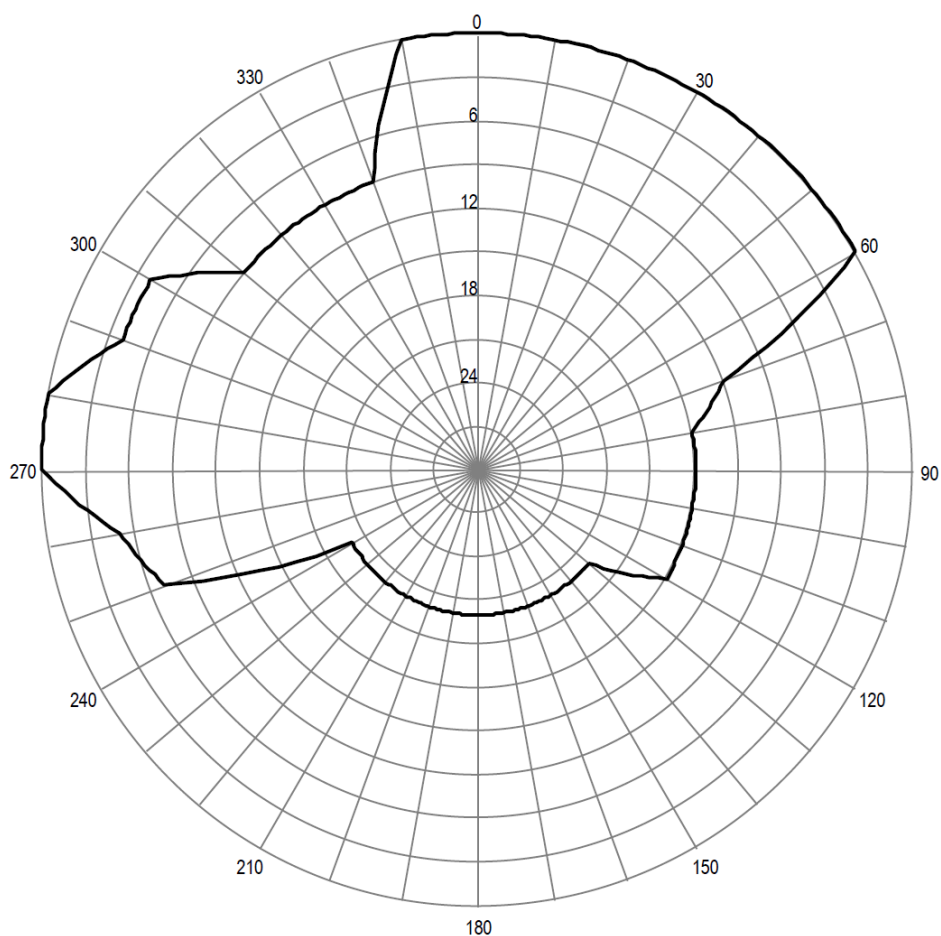
Pozioma charakterystyka promieniowania anteny stacji Kamienna Góra 103,40 MHz

Azymut	0°	10°	20°	30°	40°	50°	60°	70°	80°
Wytłumienie [dB]	0	0	0	0	0	0	0	0	0
Azymut	90°	100°	110°	120°	130°	140°	150°	160°	170°
Wytłumienie [dB]	0	0	0	0	0	0	0	0	0
Azymut	180°	190°	200°	210°	220°	230°	240°	250°	260°
Wytłumienie [dB]	2	5,5	0	0	0	0	0	0	0
Azymut	270°	280°	290°	300°	310°	320°	330°	340°	350°
Wytłumienie [dB]	0	0	0	0	0	0	0	0	0



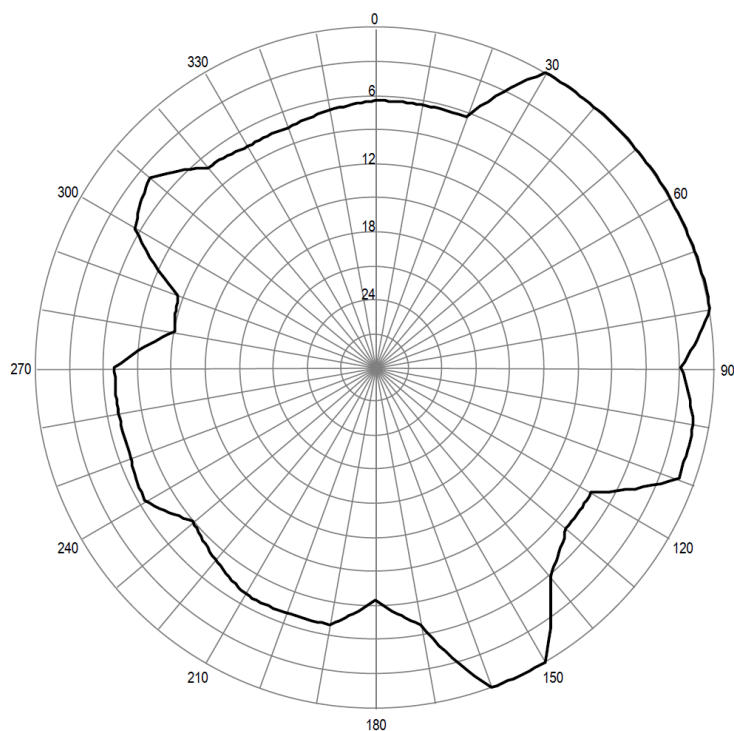
Pozioma charakterystyka promieniowania anteny stacji Legnica 92,70 MHz

Azymut	0°	10°	20°	30°	40°	50°	60°	70°	80°
Wytłumienie [dB]	0	0	0	0	0	0	0	0	0
Azymut	90°	100°	110°	120°	130°	140°	150°	160°	170°
Wytłumienie [dB]	0	0	0	0	0	0	0	0	0
Azymut	180°	190°	200°	210°	220°	230°	240°	250°	260°
Wytłumienie [dB]	0	0	0	0	0	0	0	0	0
Azymut	270°	280°	290°	300°	310°	320°	330°	340°	350°
Wytłumienie [dB]	0	0	0	0	7	7	7	0	0



Pozioma charakterystyka promieniowania anteny stacji Lubań 102,80 MHz

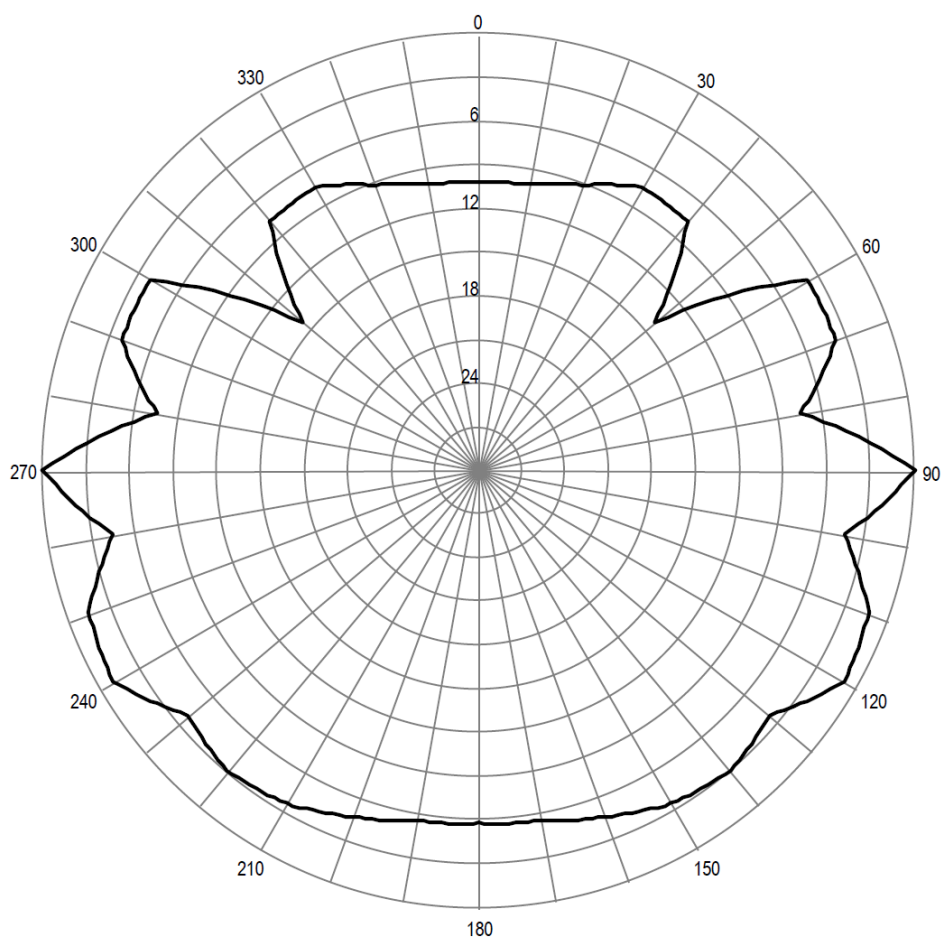
Azymut	0°	10°	20°	30°	40°	50°	60°	70°	80°
Wytłumienie [dB]	0	0	0	0	0	0	0	12	15
Azymut	90°	100°	110°	120°	130°	140°	150°	160°	170°
Wytłumienie [dB]	15	15	15	15	20	20	20	20	20
Azymut	180°	190°	200°	210°	220°	230°	240°	250°	260°
Wytłumienie [dB]	20	20	20	20	20	20	20	7	5
Azymut	270°	280°	290°	300°	310°	320°	330°	340°	350°
Wytłumienie [dB]	0	0	4	4	9	9	9	9	0



Pozioma charakterystyka promieniowania anteny stacji

**Łysa Góra k. Dziwiszowa 94,90 MHz**

Azymut	0°	10°	20°	30°	40°	50°	60°	70°	80°
Wytłumienie [dB]	6,5	6,5	6,5	0	0	0	0	0	0
Azymut	90°	100°	110°	120°	130°	140°	150°	160°	170°
Wytłumienie [dB]	3	1,5	1,5	8	8	6	0	0	7
Azymut	180°	190°	200°	210°	220°	230°	240°	250°	260°
Wytłumienie [dB]	9,5	7	7	7	8	9	6,5	7	7
Azymut	270°	280°	290°	300°	310°	320°	330°	340°	350°
Wytłumienie [dB]	7	12	11,5	5,5	4	7	7,5	7,5	7



Pozioma charakterystyka promieniowania anteny stacji Polkowice 102,60 MHz

Azymut	0°	10°	20°	30°	40°	50°	60°	70°	80°
Wytłumienie [dB]	<b>10,3</b>	<b>10,1</b>	<b>9,2</b>	<b>7,6</b>	<b>7,7</b>	<b>14,3</b>	<b>3,9</b>	<b>3,9</b>	<b>7,6</b>
Azymut	90°	100°	110°	120°	130°	140°	150°	160°	170°
Wytłumienie [dB]	<b>0</b>	<b>4,5</b>	<b>1,5</b>	<b>1</b>	<b>3,9</b>	<b>3,1</b>	<b>3,6</b>	<b>4,7</b>	<b>5,6</b>
Azymut	180°	190°	200°	210°	220°	230°	240°	250°	260°
Wytłumienie [dB]	<b>5,8</b>	<b>5,6</b>	<b>4,7</b>	<b>3,6</b>	<b>3,1</b>	<b>3,9</b>	<b>1</b>	<b>1,5</b>	<b>4,5</b>
Azymut	270°	280°	290°	300°	310°	320°	330°	340°	350°
Wytłumienie [dB]	<b>0</b>	<b>7,6</b>	<b>3,9</b>	<b>3,9</b>	<b>14,3</b>	<b>7,7</b>	<b>7,6</b>	<b>9,2</b>	<b>10,1</b>