



PRZEWODNICZĄCY
Krajowej Rady Radiofonii
i Telewizji

DR.413.68.31.2020

Warszawa, dnia 24 września 2021 r.

Radio CCM Sp. z o.o.
ul. Pszczyńska 44A
44-100 Gliwice

K O N C E S J A Nr 480/K/2021-R

Na podstawie art. 33 ust. 2 i 3, art. 35a, art. 36 ust. 3, art. 37 ust. 1-3 oraz art. 40 ust. 1, ust. 2 pkt 1 i 3 oraz ust. 5-11 ustawy z dnia 29 grudnia 1992 r. o radiofonii i telewizji (Dz. U. z 2020 r. poz. 805 ze zm.), w związku z art. 104 i art. 107 ustawy z dnia 14 czerwca 1960 r. Kodeks postępowania administracyjnego (Dz.U. z 2021 r. poz. 735 ze zm.), po rozpatrzeniu wniosków z dnia 28 września 2020 r. (sygn. DR.413.68.2020) i z dnia 5 maja 2021 r. (DR.413.68.17.2020) spółki **Radio CCM Sp. z o.o.** z siedzibą w Gliwicach, o udzielenie koncesji na rozpowszechnianie programu radiowego na kolejny okres, w porozumieniu z Prezesem Urzędu Komunikacji Elektronicznej w zakresie technicznych warunków rozpowszechniania oraz w wykonaniu uchwały Krajowej Rady Radiofonii i Telewizji Nr 370/2020 z dnia 29 grudnia 2020 r., zmienionej uchwałą Nr 132/2021 z dnia 17 czerwca 2021 r.

postanawia się

1. Udzielić spółce **Radio CCM Sp. z o.o.** z siedzibą w Gliwicach - zwanej dalej „Koncesjonariuszem”, koncesji na kolejny okres, po wygaśnięciu koncesji Nr 118/K/2011-R, udzielonej na rozpowszechnianie programu radiowego pod nazwą „**Radio CCM**”, zwanego dalej „programem”. Program będzie:
 - a) oznaczany na antenie przez jego nazwę zapisaną w koncesji;
 - b) rozpowszechniany codziennie, przez 24 godziny na dobę;
 - c) miał charakter uniwersalny, tzn. będzie zawierał różne gatunki i formy radiowe oraz różnorodną problematykę;
 - d) tworzony zgodnie z założeniami przedstawionymi we wniosku Nr 072/2003 z dnia 4 września 2003 r. oraz na podstawie dotychczas wykonywanej koncesji Nr 118/K/2011-R z dnia 19 września 2011 r., zmienionej decyzją Przewodniczącego KRRiT Nr DR-057/2012-1/118/K z dnia 7 marca 2012 r.;

e) zawierał tematykę lokalną odnoszącą się do miast województwa śląskiego i małopolskiego objętych zasięgiem nadawania, w szczególności Bielska-Białej, Bytomia, Cieszyna, Gliwic, Katowic, Oświęcimia, Rudy Śląskiej, Sosnowca, Tych, Zabrze, Żywca i okolic, realizowaną poprzez różne rodzaje audycji słownych i innych przekazów słownych oraz elementy słowne w audycjach słowno-muzycznych, której udział będzie wynosił nie mniej niż 12% tygodniowego czasu nadawania programu w godzinach 6.00-23.00, w tym własne lokalne serwisy informacyjne (dzienniki) i publicystyka na temat problemów lokalnych dotyczących ww. miast i okolic będą stanowiły nie mniej niż 6% tygodniowego czasu nadawania programu w godzinach 6.00-23.00.

Za podstawę obliczania udziału tematyki lokalnej w programie przyjmuje się tygodniowy czas nadawania programu (z wyłączeniem okresu wakacyjnego, tj. lipca, sierpnia) w porze dziennej, tj. w godzinach 6.00-23.00 (łącznie z czasem emisji reklam i telesprzedaży), czyli 119 godzin emisji w tygodniu;

f) zawierał, w dobowym czasie nadawania w godzinach 6.00-23.00, nie więcej niż 33% audycji i innych przekazów nie pochodzących od Koncesjonariusza, tj. niewytworzonych przez Koncesjonariusza ani na jego wyłączne zamówienie, rozpowszechnionych lub rozpowszechnianych równocześnie w programie innego nadawcy;

g) po dokonaniu, przez Prezesa Urzędu Komunikacji Elektronicznej, na wniosek nadawcy, rezerwacji lub zmiany rezerwacji częstotliwości, rozpowszechniany w sposób rozsiewczy naziemny za pomocą stacji nadawczych o następujących parametrach technicznych:

Lp.	Lokalizacja (województwo)	Obiekt/ właściciel obiektu	f [MHz]	Współrzędne geograficzne	Hter [m]	Hant [m]	ERP [kW]	Polaryzacja	Charakterystyka promieniowania anteny
1.	Cieszyn ul. Bielska 1 (śląskie)	komin Szpitala Śląskiego	90,5	18E 38'32" 49N 44'34" [Pułkowo 1942] 18E 38'25" 49N 44'32" [WGS 84]'	312	70	0,1	V	ND
2.	Gliwice ul. Tarnogórska 129 (śląskie)		93,4	18E 41'19" 50N 18'48" [Pułkowo 1942] 18E 41'12" 50N 18'46" [WGS 84]'	247	100	2,0	V	D – zgodna z załącznikiem Nr 1 do koncesji 480/K/2021-R
3.	Oświęcim ul. Chemików 1 (małopolskie)	komin Synthos S.A.	94,9	19E 16'34" 50N 02'23" [Pułkowo 1942] 19E 16'27" 50N 02'22" [WGS 84]'	242	90	1,0	V	D – zgodna z załącznikiem Nr 2 do koncesji 480/K/2021-R
4.	Góra Szyndzielnia (śląskie)	schronisko	97,6	19E 00'16" 49N 45'21" [Pułkowo 1942] 19E 00'09" 49N 45'19" [WGS 84]'	998	18	0,15	V	D – zgodna z załącznikiem Nr 3 do koncesji 480/K/2021-R

Lp.	Lokalizacja (województwo)	Obiekt/ właściciel obiektu	f [MHz]	Współrzędne geograficzne	Hter [m]	Hant [m]	ERP [kW]	Polaryzacja	Charakterystyka promieniowania anteny
5.	Ustroń Góra Czantoria (śląskie)	górną stacją Kolei Linowej „Czantoria”	107,1	18E 49'16" 49N 41'01" [Pułkowo 1942] 18E 49'09" 49N 40'59" [WGS 84]'	832	10	1,0	V	D – zgodna z załącznikiem Nr 4 do koncesji 480/K/2021-R

gdzie: Hter – wysokość terenu u podstawy maszty mierzona w metrach nad poziomem morza;
Hant – wysokość zawieszenia środka elektrycznego anteny mierzona w metrach od poziomu terenu u podstawy maszty

Maksymalna dewiacja częstotliwości ± 75 kHz
System z tonem pilotującym

Sygnal będzie dosyłany do stacji nadawczych:

- z poz. 1, 3, 4, 5 metodą retransmisji lub drogą satelitarną,
- z poz. 2 za pośrednictwem linii radiowej lub drogą satelitarną.

2. Koncesja obowiązuje od dnia **7 października 2021 r.** i wygasa z dniem **6 października 2031 r.**

3. Opłata za udzielenie koncesji wynosi: **399.789** (słownie: trzysta dziewięćset dziewięć tysięcy siedemset osiemdziesiąt dziewięć) **złotych**. Rozkłada się ją na 10 rat, płatnych w następujący sposób:

I rata – 39.978,90 (słownie: trzydzieści dziewięć tysięcy dziewięćset siedemdziesiąt osiem i 90/100) **złotych** – płatna w terminie 60 dni od dnia doręczenia niniejszej decyzji;

II rata – 39.978,90 (słownie: trzydzieści dziewięć tysięcy dziewięćset siedemdziesiąt osiem i 90/100) **złotych** – płatna do dnia **30 listopada 2022 r.** wraz z naliczeniem kwoty opłaty prolongacyjnej w wysokości **1.599,00** (słownie: jeden tysiąc pięćset dziewięćdziesiąt dziewięć) **złotych**;

III rata – 39.978,90 (słownie: trzydzieści dziewięć tysięcy dziewięćset siedemdziesiąt osiem i 90/100) **złotych** – płatna do dnia **30 listopada 2023 r.** wraz z naliczeniem kwoty opłaty prolongacyjnej w wysokości **3.198,00** (słownie: trzy tysiące sto dziewięćdziesiąt osiem) **złotych**;

IV rata – 39.978,90 (słownie: trzydzieści dziewięć tysięcy dziewięćset siedemdziesiąt osiem i 90/100) **złotych** – płatna do dnia **30 listopada 2024 r.** wraz z naliczeniem kwoty opłaty prolongacyjnej w wysokości **4.802,00** (słownie: cztery tysiące osiemset dwa) **złote**;

V rata – 39.978,90 (słownie: trzydzieści dziewięć tysięcy dziewięćset siedemdziesiąt osiem i 90/100) **złotych** – płatna do dnia **30 listopada 2025 r.** wraz z naliczeniem kwoty opłaty prolongacyjnej w wysokości **6.401,00** (słownie: sześć tysięcy czterysta jeden) **złotych**;

VI rata – 39.978,90 (słownie: trzydzieści dziewięć tysięcy dziewięćset siedemdziesiąt osiem i 90/100) **złotych** – płatna do dnia **30 listopada 2026 r.** wraz z naliczeniem kwoty opłaty prolongacyjnej w wysokości **8.000,00** (słownie: osiem tysięcy) **złotych**;

VII rata – 39.978,90 (słownie: trzydzieści dziewięć tysięcy dziewięćset siedemdziesiąt osiem i 90/100) **złotych** – płatna do dnia **30 listopada 2027 r.** wraz z naliczeniem kwoty opłaty prolongacyjnej w wysokości **9.599,00** (słownie: dziewięć tysięcy pięćset dziewięćdziesiąt dziewięć) **złotych**;

VIII rata – 39.978,90 (słownie: trzydzieści dziewięć tysięcy dziewięćset siedemdziesiąt osiem i 90/100) **złotych** – płatna do dnia **30 listopada 2028 r.** wraz z naliczeniem kwoty opłaty prolongacyjnej w wysokości **11.203,00** (słownie: jedenaście tysięcy dwieście trzy) **złote**;

IX rata – 39.978,90 (słownie: trzydzieści dziewięć tysięcy dziewięćset siedemdziesiąt osiem i 90/100) **złotych** – płatna do dnia **30 listopada 2029 r.** wraz z naliczeniem kwoty opłaty prolongacyjnej w wysokości **12.802,00** (słownie: dwanaście tysięcy osiemset dwa) **złote**;

X rata – 39.978,90 (słownie: trzydzieści dziewięć tysięcy dziewięćset siedemdziesiąt osiem i 90/100) **złotych** – płatna do dnia **30 listopada 2030 r.** wraz z naliczeniem kwoty opłaty prolongacyjnej w wysokości **14.401,00** (słownie: czternaście tysięcy czterysta jeden) **złotych**.

U Z A S A D N I E N I E

I.

Spółka Radio CCM Sp. z o.o. z siedzibą w Gliwicach uzyskała w dniu 19 września 2011 r. koncesję na kolejny okres Nr 118/K/2011-R, na rozpowszechnianie programu radiowego pod nazwą „Radio CCM”.

W piśmie z dnia 28 września 2020 r. (data wpływu do Biura KRRiT: 30 września 2020 r.) Koncesjonariusz wystąpił o udzielenie, w trybie określonym w art. 35a ustawy o radiofonii i telewizji, koncesji na kolejny okres 10 lat.

Wniosek został podpisany zgodnie z zasadami reprezentacji.

Koncesja Nr 118/K/2011-R wygasa z dniem 6 października 2021 r. – zachowany został więc termin do złożenia wniosku o udzielenie koncesji na kolejny okres określony w art. 35a ust. 1 ustawy o radiofonii i telewizji – zgodnie z którym wniosek należy złożyć nie później niż 12 miesięcy przed wygaśnięciem posiadanej koncesji.

W przypadku złożenia wniosku w trybie art. 35a ustawy o radiofonii i telewizji do postępowania w sprawie udzielenia koncesji nie stosuje się przepisów art. 34 i 36 ust. 1 i 2 ustawy o radiofonii i telewizji.

Odmowa udzielenia koncesji na kolejny okres możliwa jest wyłącznie, gdy w stosunku do nadawcy zachodzi którakolwiek z okoliczności wskazanych w art. 38 ust. 1 lub 2 ustawy o radiofonii i telewizji, tj.:

- 1) wydano prawomocne orzeczenie zakazujące nadawcy wykonywania działalności gospodarczej objętej koncesją;
- 2) nadawca rażąco narusza warunki określone w ustawie lub w koncesji;
- 3) działalność objęta koncesją jest wykonywana w sposób sprzeczny z ustawą lub z warunkami określonymi w koncesji, a nadawca, pomimo wezwania Przewodniczącego Krajowej Rady, w wyznaczonym terminie nie usunął stanu faktycznego lub prawnego niezgodnego z warunkami określonymi w koncesji lub w ustawie;
- 4) nadawca, pomimo wezwania Przewodniczącego Krajowej Rady, nie rozpoczął rozpowszechniania programu w terminie ustalonym w koncesji lub trwale zaprzestał wykonywania rozpowszechniania programu za pomocą wszystkich lub niektórych stacji nadawczych - chyba że nadawca wykaże, że opóźnienie rozpoczęcia rozpowszechniania programu lub zaprzestanie rozpowszechniania programu zostały spowodowane okolicznościami od niego niezależnymi. Za trwale zaprzestanie rozpowszechniania programu uważa się fakt nierozpowszechniania programu przez okres trzech kolejno następujących po sobie miesięcy;
- 5) rozpowszechnianie programu powoduje zagrożenie interesów kultury narodowej, bezpieczeństwa i obronności państwa lub narusza normy dobrego obyczaju;
- 6) rozpowszechnianie programu powoduje osiągnięcie przez nadawcę pozycji dominującej w dziedzinie środków masowego przekazu na danym rynku właściwym w rozumieniu przepisów o ochronie konkurencji i konsumentów;
- 7) nastąpi przejęcie bezpośredniej lub pośredniej kontroli nad działalnością nadawcy przez inną osobę.

Krajowa Rada Radiofonii i Telewizji (KRRiT) nie stwierdziła, iż w stosunku do nadawcy zachodzą okoliczności wskazane powyżej (określone w art. 38 ust. 1 lub 2 ustawy o radiofonii i telewizji).

W związku z powyższym, KRRiT podjęła uchwałę w sprawie udzielenia, na kolejny okres, koncesji na rozpowszechnianie programu pod nazwą „Radio CCM”.

II.

Naczelny Sąd Administracyjny w wyroku z dnia 18 lipca 2006 r. w sprawie o sygnaturze akt II GSK 34/06 wskazał, iż „dopuszczalne jest zamieszczenie w decyzji koncesyjnej odesłania do informacji programowych, dołączanych do wniosku o przyznanie koncesji i przewidywanej struktury poszczególnych rodzajów programów, będącej elementem tychże informacji programowych.” Sąd stwierdził, że „informacje programowe dołączane do wniosku koncesyjnego są, wraz z innymi składnikami wniosku i załączników do niego, istotnym czynnikiem brany pod uwagę przy rozstrzyganiu przez organ koncesyjny o tym, czy dany podmiot spełnia wymagania do otrzymania koncesji, a w razie ubiegania się o koncesję więcej niż jednego wnioskodawcy - o tym, komu koncesję przyznać”. Sąd podkreślił, iż „Koncesjonariusz ma obowiązek ich przestrzegania, jako zadeklarowanych przez siebie zamierzeń, przy ubieganiu się o otrzymanie koncesji, a nie jako warunków określonych jednostronnie i władczo przez organ”.

Takie rozwiązanie znalazło odzwierciedlenie w pkt. 1 lit. d niniejszej decyzji koncesyjnej, co pozwoli na uniknięcie sytuacji, w której organ koncesyjny wyznacza treść koncesji w zakresie dotyczącym struktury nadawanego programu.

III.

Z wydruku informacji odpowiadającej odpisowi aktualnemu z rejestru przedsiębiorców Krajowego Rejestru Sądowego z dnia 23 września 2021 r. wynika, iż jedynym wspólnikiem spółki Radio CCM Sp. z o.o. z siedzibą w Gliwicach jest Stowarzyszenie Deorecordings.

IV.

Techniczne warunki rozpowszechniania zostały ustalone zgodnie z treścią postanowienia Prezesa Urzędu Komunikacji Elektronicznej DC.WRT.5120.74. 2021.2 z dnia 14 lipca 2021 r.

W piśmie z dnia 21 września 2021 r. Prezes UKE zawiadomił, że spółka Radio CCM Sp. z o.o. nie złożyła wniosku o ponowne rozpatrzenie sprawy od ww. postanowienia.

Liczba mieszkańców w zasięgu programu została obliczona na podstawie § 1 ust. 1 i ust. 2 pkt 1 rozporządzenia KRRiT z dnia 15 listopada 2012 r. w sprawie metod technicznych ustalania zasięgu programu na obszarze objętym rozpowszechnianiem programu w sposób rozsiewczy naziemny (Dz. U. z 2012 r. poz. 1284 i z 2016 r. poz. 2026).

Miasta i gminy objęte w całości lub w części zasięgiem programu ze stacji nadawczej w Gliwicach (93,4 MHz):

Czerwionka-Leszczyny, Gierałtowice, Gliwice, Knurów, Mikołów, Ormontowice, Pilchowice, Pyskowice, Ruda Śląska, Rudziniec, Sośnicowice, Toszek, Wielowieś, Zabrze, Zbrostawice.
--

Liczba mieszkańców w zasięgu stacji: 461.200 osób

Miasta i gminy objęte w całości lub w części zasięgiem programu ze stacji nadawczej w Oświęcimiu (94,9 MHz):
Alwernia, Babice, Bieruń, Bojszowy, Brzeszcze, Chełm Śląski, Chełmek, Chrzanów, Imielin, Jaworzno, Kęty, Lędziny, Libiąż, Miedźna, Mysłowice, Osiek, Oświęcim, Polanka Wielka, Przeciszów, Spytkowice, Tychy, Wieprz, Wilamowice, Zator.
Liczba mieszkańców w zasięgu stacji: 326.200 osób

Miasta i gminy objęte w całości lub w części zasięgiem programu ze stacji nadawczych: Góra Szyndzielnia (97,6 MHz), Ustroń Góra Czantoria (107,1 MHz), Cieszyn (90,5 MHz):
Bestwina, Bielsko-Biała, Brenna, Buczkowice, Chybie, Cieszyn, Czechowice-Dziedzice, Czernichów, Dębowiec, Goczałkowice-Zdrój, Goleszów, Hażlach, Istebna, Jasienica, Jaworze, Kęty, Kozy, Lipowa, Łękawica, Łodygowice, Milówka, Porąbka, Skoczów, Strumień, Szczyrk, Ustroń, Wilamowice, Wilkowice, Wisła, Zebrzydowice, Żywiec.
Liczba mieszkańców w zasięgu stacji: 487.200 osób

Liczba mieszkańców w zasięgu programu:	1.274.600 osób
Liczba mieszkańców w zasięgu programu, w pełnych tysiącach:	1.274

Oplata za udzielenie koncesji została ustalona na podstawie § 1 pkt 2 oraz § 7 rozporządzenia KRRiT z dnia 4 października 2018 r. w sprawie wysokości opłat za udzielenie koncesji na rozpowszechnianie programów radiowych i telewizyjnych oraz sposobu ich wyliczania (Dz. U. poz. 1953).

Wysokość opłaty została wyliczona w następujący sposób:

$$(370 \text{ zł} \times 1.274) \times 0,8 = 377.104 \text{ zł}$$

370 zł – współczynnik dla zakresu UKF;

1.274 – liczba mieszkańców w zasięgu programu w pełnych tysiącach;

0,8 – współczynnik zniżki z tytułu braku w całkowitym zasięgu programu radiowego rozpowszechnianego w sposób analogowy rozsiewczy naziemny miasta o liczbie mieszkańców ponad 200 tysięcy.

Zgodnie z art. 40 ust. 8 ustawy o radiofonii i telewizji wysokość opłat za udzielenie koncesji podlega waloryzacji w każdym roku o średnioroczny wskaźnik cen towarów i usług konsumpcyjnych ogółem w poprzednim roku kalendarzowym, ogłaszany przez Prezesa Głównego Urzędu Statystycznego. W przypadku gdy wskaźnik ten ma wartość ujemną, stawki opłat nie ulegają zmianie.

Na podstawie art. 40 ust. 9 ww. ustawy, Przewodniczący KRRiT, nie później niż do dnia 31 października każdego roku, ogłasza na rok następny w Dzienniku Urzędowym Rzeczypospolitej Polskiej „Monitor Polski”, wysokość opłat za udzielenie koncesji, zaokrąglając je w górę do pełnych złotych.

W pkt. III Ogłoszenia Przewodniczącego KRRiT z dnia 12 października 2020 r. w sprawie wysokości opłat za udzielenie koncesji na rozpowszechnianie programów radiowych i telewizyjnych w 2021 r. (M. P. poz. 954) wskazano, iż opłata za udzielenie koncesji na rozpowszechnianie programu radiowego w sposób rozsiewczy naziemny stanowi iloczyn opłaty ustalonej na podstawie rozporządzenia KRRiT z dnia 4 października 2018 r. w sprawie wysokości opłat za udzielenie koncesji na rozpowszechnianie programów radiowych i telewizyjnych oraz sposobu ich wyliczania oraz liczb 1,02, 1,016 i 1,023, zaokrąglony w górę do pełnych złotych.

W związku z powyższym, wysokość opłaty będzie wynosić:

$$377.104 \text{ zł} \times 1,02 \times 1,016 \times 1,023 = 399.789 \text{ zł}$$

Do zapłaty: **399.789** (słownie: trzysta dziewięćset dziewięć tysięcy siedemset osiemdziesiąt dziewięć) **złotych**.

Zgodnie z art. 40 ust. 10 ustawy o radiofonii i telewizji opłatę za udzielenie koncesji uiszcza się jednorazowo lub w równych rocznych ratach płatnych w kolejnych latach obowiązywania koncesji. Sposób uiszczania opłaty określa się, na podstawie wniosku, w decyzji o udzieleniu koncesji. Jednocześnie zgodnie z art. 40 ust. 11 ww. ustawy opłatę albo pierwszą ratę opłaty, o której mowa w ust. 10, uiszcza się w terminie 60 dni od dnia doręczenia decyzji o udzieleniu koncesji. W przypadku rozłożenia opłaty na raty, w decyzji o udzieleniu koncesji, ustala się opłatę prolongacyjną na podstawie przepisów Ordynacji podatkowej.

W piśmie z dnia 5 maja 2021 r. spółka Radio CCM Sp. z o.o. wniosła o rozłożenie opłaty na dziesięć rocznych rat. Wysokość rat oraz opłaty prolongacyjnej i terminy ich płatności zostały wskazane w sentencji niniejszej decyzji (pkt 3).

Raty opłaty wynikające z niniejszej decyzji należy uiszczać na rachunek KRRiT:

NBP Oddział Okręgowy w Warszawie
Nr 13101010100095372231000000

Niniejsza decyzja została wydana na podstawie uchwały KRRiT Nr 370/2020 z dnia 29 grudnia 2020 r., zmienionej uchwałą Nr 132/2021 z dnia 17 czerwca 2021 r., podjętej na wniosek spółki Radio CCM Sp. z o.o. z siedzibą w Gliwicach, o udzielenie koncesji na rozpowszechnianie programu radiowego na kolejny okres.

Wobec tego należało postanowić jak na wstępie.

Zgodnie z art. 127 § 3 w związku z art. 129 § 1 i § 2 Kodeksu postępowania administracyjnego, Stronie przysługuje prawo do złożenia wniosku o ponowne rozpatrzenie sprawy do Przewodniczącego KRRiT w terminie czternastu dni od dnia doręczenia niniejszej decyzji. Na podstawie art. 52 § 3 w zw. z art. 3 § 2 pkt 1, art. 53 § 1 oraz art. 54 § 1 ustawy z dnia 30 sierpnia 2002 r. Prawo o postępowaniu przed sądami administracyjnymi (Dz. U. z 2019 r. poz. 2325 ze zm.), Strona może

bez skorzystania z prawa do złożenia wniosku o ponowne rozpatrzenie sprawy wnieść skargę do Wojewódzkiego Sądu Administracyjnego w Warszawie za pośrednictwem Przewodniczącego KRRiT w terminie trzydziestu dni od dnia doręczenia niniejszej decyzji. Wpis od skargi wynosi 10.000 zł.

Zgodnie z art. 243 § 1 w zw. z art. 244 § 1, a także zgodnie z art. 252 § 2 oraz art. 254 ustawy – Prawo o postępowaniu przed sądami administracyjnymi, Strona może złożyć wniosek o przyznanie prawa pomocy, obejmującego zwolnienie od kosztów sądowych i/lub ustanowienie w sprawie adwokata albo radcy prawnego. Wniosek ten jest wolny od opłat. Wniosek o przyznanie prawa pomocy składa się do Wojewódzkiego Sądu Administracyjnego w Warszawie na urzędowym formularzu. Strona, która nie ma miejsca zamieszkania, pobytu lub siedziby na obszarze właściwości Wojewódzkiego Sądu Administracyjnego w Warszawie może złożyć wniosek w innym wojewódzkim sądzie administracyjnym.

W myśl art. 127a w zw. z art. 127 § 3 Kodeksu postępowania administracyjnego, w trakcie terminu do wniesienia odwołania Strona może zrzec się prawa do złożenia wniosku o ponowne rozpatrzenie sprawy. Oświadczenie o zrzeczeniu się prawa do złożenia wniosku o ponowne rozpatrzenie sprawy składa się na piśmie Przewodniczącemu KRRiT. Z dniem doręczenia organowi administracji publicznej oświadczenia o zrzeczeniu się prawa do wniesienia odwołania decyzja staje się ostateczna i prawomocna, co oznacza brak możliwości zaskarżenia decyzji do sądu.

Witold Kołodziejcki

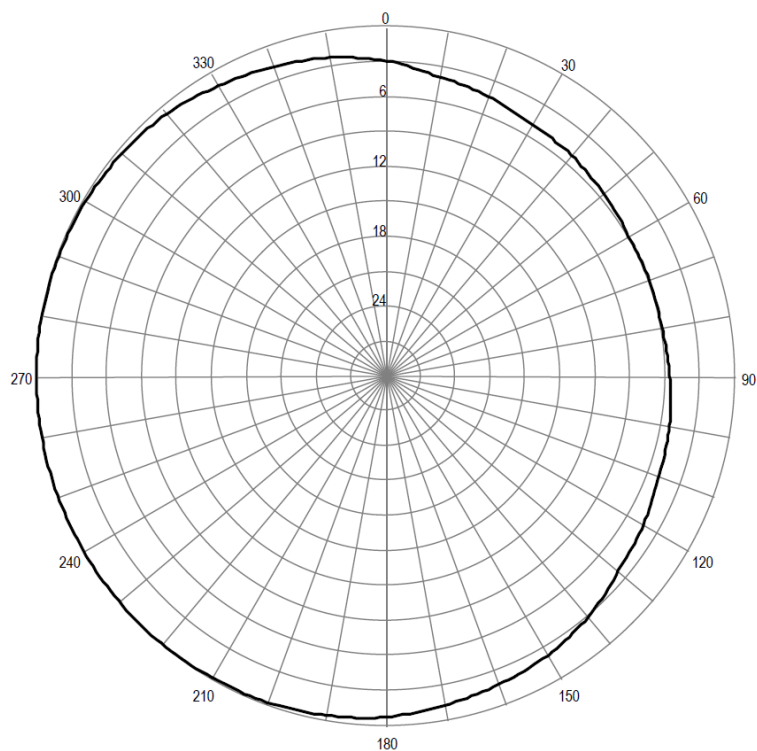
Dokument podpisany elektronicznie

Załączniki:

1. Charakterystyka promieniowania anteny stacji nadawczej Gliwice (93,4 MHz);
2. Charakterystyka promieniowania anteny stacji nadawczej Oświęcim (94,9 MHz);
3. Charakterystyka promieniowania anteny stacji nadawczej Góra Szyndzielnia (97,6 MHz);
4. Charakterystyka promieniowania anteny stacji nadawczej Ustroń Góra Czantoria (107,1 MHz).

Otrzymują:

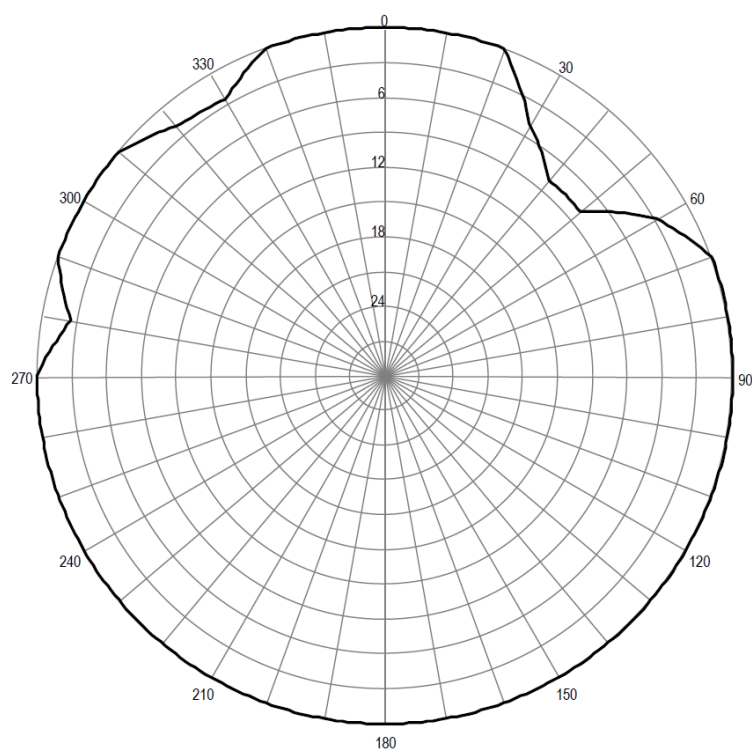
1. **Radio CCM Sp. z o.o.** z siedzibą w Gliwicach (44-100), ul. Pszczyńska 44A;
2. Prezes Urzędu Komunikacji Elektronicznej;
3. a/a.



Pozioma charakterystyka promieniowania anteny stacji

Gliwice 93,40 MHz

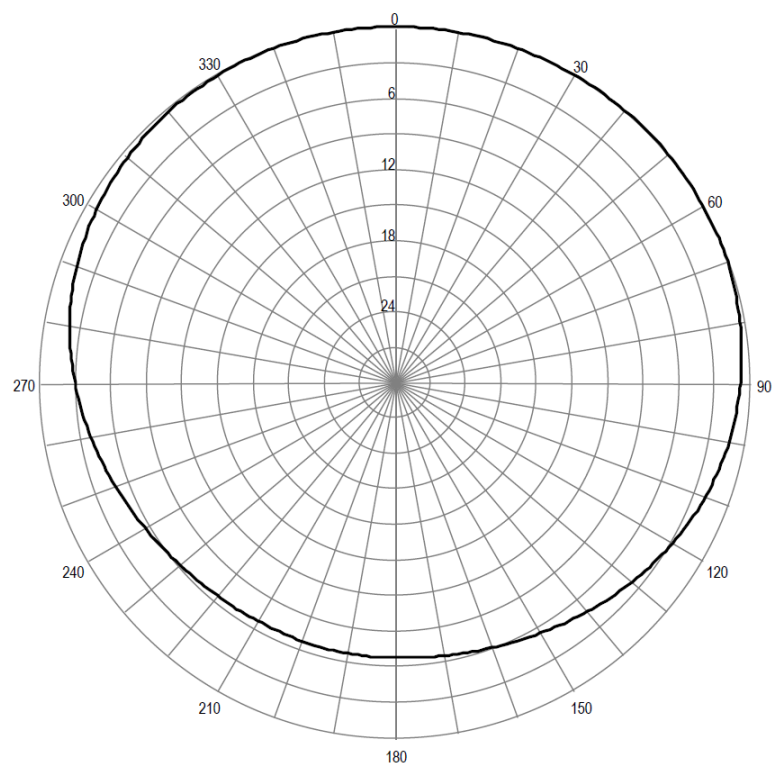
Azymut	0°	10°	20°	30°	40°	50°	60°	70°	80°
Wythumienie [dB]	3	4	4,5	5,1	5,3	5,7	6	6	6
Azymut	90°	100°	110°	120°	130°	140°	150°	160°	170°
Wythumienie [dB]	5,7	5,3	5,1	4,5	4	3	2,3	1,8	1,3
Azymut	180°	190°	200°	210°	220°	230°	240°	250°	260°
Wythumienie [dB]	0,7	0,4	0,2	0,1	0	0	0	0	0
Azymut	270°	280°	290°	300°	310°	320°	330°	340°	350°
Wythumienie [dB]	0	0	0,1	0,2	0,4	0,7	1,3	1,8	2,3



Pozioma charakterystyka promieniowania anteny stacji

Oświęcim 94,90 MHz

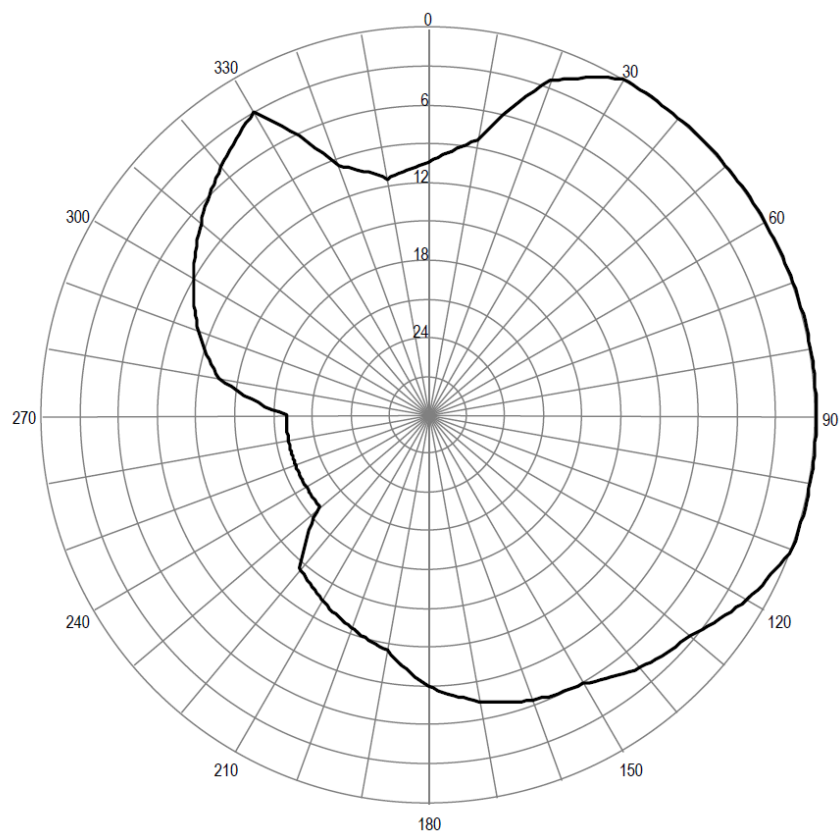
Azymut	0°	10°	20°	30°	40°	50°	60°	70°	80°
Wyłumienie [dB]	0	0	0	5	8	8	3	0	0
Azymut	90°	100°	110°	120°	130°	140°	150°	160°	170°
Wyłumienie [dB]	0	0	0	0	0	0	0	0	0
Azymut	180°	190°	200°	210°	220°	230°	240°	250°	260°
Wyłumienie [dB]	0	0	0	0	0	0	0	0	0
Azymut	270°	280°	290°	300°	310°	320°	330°	340°	350°
Wyłumienie [dB]	0	2,5	0	0	0	2	2,5	0	0



Pozioma charakterystyka promieniowania anteny stacji

Góra Szyndzielnia 97,60 MHz

Azymut	0°	10°	20°	30°	40°	50°	60°	70°	80°
Wy tłumienie [dB]	0	0	0	0	0	0	0,1	0,2	0,5
Azymut	90°	100°	110°	120°	130°	140°	150°	160°	170°
Wy tłumienie [dB]	0,9	1,4	2,1	3	3,9	4,8	5,6	6,2	6,6
Azymut	180°	190°	200°	210°	220°	230°	240°	250°	260°
Wy tłumienie [dB]	6,8	6,8	6,8	6,8	6,6	6,2	5,6	4,8	3,9
Azymut	270°	280°	290°	300°	310°	320°	330°	340°	350°
Wy tłumienie [dB]	3	2,1	1,4	0,9	0,5	0,2	0,1	0	0



Pozioma charakterystyka promieniowania anteny stacji

Ustroń Góra Czantoria 107,10 MHz

Azymut	0°	10°	20°	30°	40°	50°	60°	70°	80°
Wy tłumienie [dB]	10,5	8,5	2,5	0	0	0	0	0	0
Azymut	90°	100°	110°	120°	130°	140°	150°	160°	170°
Wy tłumienie [dB]	0	0	0	1,5	3,5	4,5	6	6,5	7,5
Azymut	180°	190°	200°	210°	220°	230°	240°	250°	260°
Wy tłumienie [dB]	9	11,5	12,5	13,5	14,5	19	19	19	19
Azymut	270°	280°	290°	300°	310°	320°	330°	340°	350°
Wy tłumienie [dB]	19	13,5	11	9	7	5	3	9,5	11,5