



PRZEWODNICZĄCY
Krajowej Rady Radiofonii
i Telewizji

DR.413.54.21.2020

Warszawa, dnia 30 lipca 2021 r.

Diecezja Tarnowska
ul. Legionów 30
33-100 Tarnów

K O N C E S J A **Nr 460/K/2021-R**

Na podstawie art. 33 ust. 2 i 3, art. 35a, art. 36 ust. 3, art. 37 ust. 1-3 oraz art. 40 ust. 1, 2 pkt 1 i ust. 6-11 ustawy z dnia 29 grudnia 1992 r. o radiofonii i telewizji (Dz. U. z 2020 r. poz. 805), w związku z art. 104 i art. 107 ustawy z dnia 14 czerwca 1960 r. Kodeks postępowania administracyjnego (Dz.U. z 2021 r. poz. 735), po rozpatrzeniu wniosku z dnia 17 lipca 2020 r. (sygn. DR.413.54.2020) **Diecezji Tarnowskiej** z siedzibą w Tarnowie, o udzielenie koncesji na rozpowszechnianie programu radiowego na kolejny okres, w porozumieniu z Prezesem Urzędu Komunikacji Elektronicznej w zakresie technicznych warunków rozpowszechniania oraz w wykonaniu uchwały Krajowej Rady Radiofonii i Telewizji Nr 301/2020 z dnia 12 listopada 2020 r.

postanawia się

1. Udzielić **Diecezji Tarnowskiej** z siedzibą w Tarnowie - zwanej dalej „Koncesjonariuszem”, koncesji na kolejny okres, po wygaśnięciu koncesji Nr 487/2011-R, udzielonej na rozpowszechnianie programu radiowego pod nazwą „**RDN Nowy Sącz**”, zwanego dalej „programem”. Program będzie:

- a) oznaczany na antenie przez jego nazwę zapisaną w koncesji;
- b) rozpowszechniany codziennie, przez 24 godziny na dobę;
- c) miał charakter społeczno-religijny, którego głównym celem jest wspieranie lokalnego Kościoła w jego misji ewangelizacyjnej. To założenie Koncesjonariusz spełnia przedstawiając odbiorcom ofertę programową, która ma pomagać w integralnym rozwoju człowieka pojmowanego jako istota religijna żyjąca w wolnym i demokratycznym społeczeństwie.

Zgodnie z konstytucyjną zasadą autonomii państwa i Kościoła odpowiedzialność za ostateczny kształt programu społeczno-religijnego spoczywa na Biskupie Diecezjalnym.

Wyrazem tej odpowiedzialności jest charakter programu opisany we wniosku koncesyjnym;

- d) tworzony zgodnie z założeniami przedstawionymi we wniosku Nr 029/2011 z dnia 21 marca 2011 r. oraz na podstawie dotychczas wykonywanej koncesji Nr 487/2011-R z dnia 1 września 2011 r., zmienionej decyzją Przewodniczącego KRRiT Nr DR-228/2015-4/487 z dnia 9 października 2015 r.;
- e) zawierał różne rodzaje audycji i formy radiowe, w tym audycje słowne i inne przekazy słowne, które będą realizowały społeczno-religijny charakter programu i zajmowały nie mniej niż 12% tygodniowego czasu nadawania programu;
- f) zawierał, w dobowym czasie nadawania nie więcej niż 50% audycji i innych przekazów nie pochodzących od Koncesjonariusza, tj. niewytworzonych przez Koncesjonariusza ani na jego wyłączne zamówienie, rozpowszechnionych lub rozpowszechnianych równocześnie w programie innego nadawcy;
- g) rozpowszechniany w sposób rozsiewczy naziemny za pomocą stacji nadawczych o następujących parametrach technicznych:

Lp.	Lokalizacja (województwo)	Obiekt/ właściciel obiektu	f [MHz]	Współrzędne geograficzne	H _{ter} [m]	H _{ant} [m]	ERP [kW]	Polaryzacja	Charakterystyka promieniowania anteny
1.	Krynica/ Góra Jaworzyna (małopolskie)	TSR Emitel S.A.	88,3	20E 53'50" 49N 25'02" [Pulkowo1942] 20E 53'43" 49N 25'01" [WGS 84]	1108	34	0,5	H	D – zgodna z załącznikiem Nr 1 do koncesji 460/K/2021-R
2.	Szczawnica Przehyba (małopolskie)	RTON Emitel S.A.	101,2	20E 33'26" 49N 28'02" [Pulkowo1942] 20E 33'19" 49N 28'01" [WGS 84]	1159	77	2,5	V	D – zgodna z załącznikiem Nr 2 do koncesji 460/K/2021-R
3.	Limanowa/ Krzyż Milenijny (małopolskie)	Limanowa	105,1	20E 26'32" 49N 43'09" [Pulkowo1942] 20E 26'25" 49N 43'08" [WGS 84]	716	30	0,5	V	D – zgodna z załącznikiem Nr 3 do koncesji 460/K/2021-R

gdzie: H_{ter} - wysokość terenu u podstawy masztu mierzona w metrach nad poziomem morza;
H_{ant} - wysokość zawieszenia środka elektrycznego anteny mierzona w metrach od poziomu terenu u podstawy masztu

Maksymalna dewiacja częstotliwości ± 75 kHz
System z tonem pilotującym

Sygnal będzie dosyłany do stacji nadawczych:

- z poz. 1 i 3 metodą retransmisji ze stacji nadawczej Przehyba;
- z poz. 2 za pośrednictwem linii radiowej.

2. Koncesja obowiązuje od dnia **1 września 2021 r.** i wygasa z dniem **31 sierpnia 2031 r.**

3. Opłata za udzielenie koncesji wynosi: **140.586** (słownie: sto czterdzieści tysięcy pięćset osiemdziesiąt sześć) **złotych** i jest płatna jednorazowo.

UZASADNIENIE

Diecezja Tarnowska z siedzibą w Tarnowie uzyskała w dniu 1 września 2011 r. koncesję Nr 487/2011-R na rozpowszechnianie programu radiowego pod nazwą „RDN Nowy Sącz”.

W piśmie z dnia 17 lipca 2020 r. (data wpływu do Biura KRRiT – 24 lipca 2020 r.) Koncesjonariusz wystąpił o udzielenie, w trybie określonym w art. 35a ustawy o radiofonii i telewizji, koncesji na kolejny okres 10 lat.

Wniosek został podpisany zgodnie z zasadami reprezentacji.

Koncesja Nr 487/2011-R wygasa z dniem 31 sierpnia 2021 r. – zachowany został więc termin do złożenia wniosku o udzielenie koncesji na kolejny okres określony w art. 35a ust. 1 ustawy o radiofonii i telewizji – zgodnie z którym wniosek należy złożyć nie później niż 12 miesięcy przed wygaśnięciem posiadanej koncesji.

W przypadku złożenia wniosku w trybie art. 35a ustawy o radiofonii i telewizji do postępowania w sprawie udzielenia koncesji nie stosuje się przepisów art. 34 i 36 ust. 1 i 2 ustawy o radiofonii i telewizji.

Odmowa udzielenia koncesji na kolejny okres możliwa jest wyłącznie, gdy w stosunku do nadawcy zachodzi którakolwiek z okoliczności wskazanych w art. 38 ust. 1 lub 2 ustawy o radiofonii i telewizji, tj.:

- 1) wydano prawomocne orzeczenie zakazujące nadawcy wykonywania działalności gospodarczej objętej koncesją;
- 2) nadawca rażąco narusza warunki określone w ustawie lub w koncesji;
- 3) działalność objęta koncesją jest wykonywana w sposób sprzeczny z ustawą lub z warunkami określonymi w koncesji, a nadawca, pomimo wezwania Przewodniczącego Krajowej Rady, w wyznaczonym terminie nie usunął stanu faktycznego lub prawnego niezgodnego z warunkami określonymi w koncesji lub w ustawie;
- 4) nadawca, pomimo wezwania Przewodniczącego Krajowej Rady, nie rozpoczął rozpowszechniania programu w terminie ustalonym w koncesji lub trwale zaprzestał wykonywania rozpowszechniania programu za pomocą wszystkich lub niektórych stacji nadawczych - chyba że nadawca wykaże, że opóźnienie rozpoczęcia rozpowszechniania programu lub zaprzestanie rozpowszechniania programu zostały spowodowane okolicznościami od niego niezależnymi. Za trwale zaprzestanie rozpowszechniania programu uważa się fakt nierozpowszechniania programu przez okres trzech kolejno następujących po sobie miesięcy;

- 5) rozpowszechnianie programu powoduje zagrożenie interesów kultury narodowej, bezpieczeństwa i obronności państwa lub narusza normy dobrego obyczaju;
- 6) rozpowszechnianie programu powoduje osiągnięcie przez nadawcę pozycji dominującej w dziedzinie środków masowego przekazu na danym rynku właściwym w rozumieniu przepisów o ochronie konkurencji i konsumentów;
- 7) nastąpi przejęcie bezpośredniej lub pośredniej kontroli nad działalnością nadawcy przez inną osobę.

Krajowa Rada Radiofonii i Telewizji (KRRiT) nie stwierdziła, iż w stosunku do nadawcy zachodzą okoliczności wskazane powyżej (określone w art. 38 ust. 1 lub 2 ustawy o radiofonii i telewizji).

W związku z powyższym, KRRiT podjęła uchwałę w sprawie udzielenia, na kolejny okres, koncesji na rozpowszechnianie programu pod nazwą „RDN Nowy Sącz”.

II.

Naczelny Sąd Administracyjny w wyroku z dnia 18 lipca 2006 r. w sprawie o sygnaturze akt II GSK 34/06 wskazał, iż „dopuszczalne jest zamieszczenie w decyzji koncesyjnej odesłania do informacji programowych, dołączanych do wniosku o przyznanie koncesji i przewidywanej struktury poszczególnych rodzajów programów, będącej elementem tychże informacji programowych.” Sąd stwierdził, że „informacje programowe dołączane do wniosku koncesyjnego są, wraz z innymi składnikami wniosku i załączników do niego, istotnym czynnikiem brany pod uwagę przy rozstrzygnięciu przez organ koncesyjny o tym, czy dany podmiot spełnia wymagania do otrzymania koncesji, a w razie ubiegania się o koncesję więcej niż jednego wnioskodawcy - o tym, komu koncesję przyznać”. Sąd podkreślił, iż „Koncesjonariusz ma obowiązek ich przestrzegania, jako zadeklarowanych przez siebie zamierzeń, przy ubieganiu się o otrzymanie koncesji, a nie jako warunków określonych jednostronnie i władczo przez organ”.

Takie rozwiązanie znalazło odzwierciedlenie w pkt. 1 lit. d niniejszej decyzji koncesyjnej, co pozwoli na uniknięcie sytuacji, w której organ koncesyjny wyznacza treść koncesji w zakresie dotyczącym struktury nadawanego programu.

III.

Techniczne warunki rozpowszechniania zostały ustalone zgodnie z treścią postanowienia Prezesa Urzędu Komunikacji Elektronicznej Nr DC.WRT.5120.106.2020.2 z dnia 8 stycznia 2021 r.

W piśmie z dnia 24 lutego 2021 r. Prezes Urzędu Komunikacji Elektronicznej zawiadomił, że Koncesjonariusz nie złożył wniosku o ponowne rozpatrzenie sprawy od ww. postanowienia.

Liczba mieszkańców w zasięgu programu została obliczona na podstawie § 1 ust. 1 i ust. 2 pkt 1 rozporządzenia KRRiT z dnia 15 listopada 2012 r. w sprawie metod technicznych ustalania zasięgu programu na obszarze objętym rozpowszechnianiem programu w sposób rozsiewczy naziemny (Dz. U. z 2012 r. poz. 1284 i z 2016 r. poz. 2026).

Miasta i gminy objęte w całości lub w części zasięgiem programu:
Bobowa, Chełmiec, Ciężkowice, Czchów, Czorsztyn, Dobra, Gródek nad Dunajcem, Grybów, Iwkowa, Jodłownik, Kamienica, Kamionka Wielka, Korzenna, Krościenko nad Dunajcem, Krynica-Zdrój, Laskowa, Limanowa, Lipnica Murowana, Łabowa, Łapanów, Łapsze Niżne, Łącko, Łososina Dolna, Łukowica, Mszana Dolna, Muszyna, Nawojowa, Nowy Sącz, Nowy Targ, Nowy Wiśnicz, Ochotnica Dolna, Piwniczna-Zdrój, Podegrodzie, Ropa, Rytro, Słupnice, Stary Sącz, Szczawnica, Trzciana, Tymbark, Uście Gorlickie, Zakliczyn, Żegocina.

Liczba mieszkańców w zasięgu programu:	448.500 osób
Liczba mieszkańców w zasięgu programu, w pełnych tysiącach:	448

Oplata za udzielenie koncesji została ustalona na podstawie § 1 pkt 2 i § 7 rozporządzenia KRRiT z dnia 4 października 2018 r. w sprawie wysokości opłat za udzielenie koncesji na rozpowszechnianie programów radiowych i telewizyjnych oraz sposobu ich wyliczania (Dz. U. poz. 1953).

Wysokość opłaty została wyliczona w następujący sposób:

$$(370 \text{ zł} \times 448) \times 0,8 = 132.608 \text{ zł}$$

370 zł – współczynnik dla zakresu UKF;

448 – liczba mieszkańców w zasięgu programu w pełnych tysiącach;

0,8 – współczynnik zniżki z tytułu braku w całkowitym zasięgu programu radiowego rozpowszechnianego w sposób analogowy rozsiewczy naziemny miasta o liczbie mieszkańców ponad 200 tys.

Zgodnie z art. 40 ust. 8 ustawy o radiofonii i telewizji wysokość opłat za udzielenie koncesji podlega waloryzacji w każdym roku o średnioroczny wskaźnik cen towarów i usług konsumpcyjnych ogółem w poprzednim roku kalendarzowym, ogłaszany przez Prezesa Głównego Urzędu Statystycznego. W przypadku gdy wskaźnik ten ma wartość ujemną, stawki opłat nie ulegają zmianie.

Na podstawie art. 40 ust. 9 ww. ustawy, Przewodniczący KRRiT, nie później niż do dnia 31 października każdego roku, ogłasza na rok następny w Dzienniku Urzędowym Rzeczypospolitej Polskiej „Monitor Polski”, wysokość opłat za udzielenie koncesji, zaokrąglając je w górę do pełnych złotych.

W pkt. III Ogłoszenia Przewodniczącego KRRiT z dnia 12 października 2020 r. w sprawie wysokości opłat za udzielenie koncesji na rozpowszechnianie programów radiowych i telewizyjnych w 2021 r. (M. P. poz. 954) wskazano, iż opłata za udzielenie koncesji na rozpowszechnianie programu radiowego w sposób

rozsiewczy naziemny stanowi iloczyn opłaty ustalonej na podstawie rozporządzenia KRRiT z dnia 4 października 2018 r. w sprawie wysokości opłat za udzielenie koncesji na rozpowszechnianie programów radiowych i telewizyjnych oraz sposobu ich wyliczania oraz liczb 1,02, 1,016 i 1,023, zaokrąglony w górę do pełnych złotych.

W związku z powyższym, wysokość opłaty będzie wynosić:

$$132.608 \text{ zł} \times 1,02 \times 1,016 \times 1,023 = 140.586 \text{ zł}$$

Do zapłaty: **140.586** (słownie: sto czterdzieści tysięcy pięćset osiemdziesiąt sześć) **złotych**.

Zgodnie z art. 40 ust. 10 ustawy o radiofonii i telewizji opłatę za udzielenie koncesji uiszcza się jednorazowo lub w równych rocznych ratach płatnych w kolejnych latach obowiązywania koncesji. Sposób uiszczania opłaty określa się, na podstawie wniosku, w decyzji o udzieleniu koncesji. Jednocześnie zgodnie z art. 40 ust. 11 ww. ustawy opłatę albo pierwszą ratę opłaty, o której mowa w ust. 10, uiszcza się w terminie 60 dni od dnia doręczenia decyzji o udzieleniu koncesji.

W piśmie z dnia 17 lipca 2020 r. Wnioskodawca wskazał, że opłata zostanie uiszczona jednorazowo.

Opłatę należy uiścić w terminie 60 dni od dnia doręczenia niniejszej decyzji o udzieleniu koncesji na rachunek KRRiT:

NBP Oddział Okręgowy w Warszawie
Nr 13101010100095372231000000

Niniejsza decyzja została wydana na podstawie uchwały KRRiT 301/2020 z dnia 12 listopada 2020 r. podjętej na wniosek Diecezji Tarnowskiej z siedzibą w Tarnowie, o udzielenie koncesji na rozpowszechnianie programu radiowego na kolejny okres.

Wobec tego należało postanowić jak na wstępie.

Zgodnie z art. 127 § 3 w związku z art. 129 § 1 i § 2 Kodeksu postępowania administracyjnego, Stronie przysługuje prawo do złożenia wniosku o ponowne rozpatrzenie sprawy do Przewodniczącego KRRiT w terminie czternastu dni od dnia doręczenia niniejszej decyzji. Na podstawie art. 52 § 3 w zw. z art. 3 § 2 pkt 1, art. 53 § 1 oraz art. 54 § 1 ustawy z dnia 30 sierpnia 2002 r. Prawo o postępowaniu przed sądami administracyjnymi (Dz. U. z 2019 r. poz. 2325 ze zm.), Strona może bez skorzystania z prawa do złożenia wniosku o ponowne rozpatrzenie sprawy wnieść skargę do Wojewódzkiego Sądu Administracyjnego w Warszawie za pośrednictwem Przewodniczącego KRRiT w terminie trzydziestu dni od dnia doręczenia niniejszej decyzji. Wpis od skargi wynosi 10.000 zł.

Zgodnie z art. 243 § 1 w zw. z art. 244 § 1, a także zgodnie z art. 252 § 2 oraz art. 254 ustawy – Prawo o postępowaniu przed sądami administracyjnymi, Strona może złożyć wniosek o przyznanie prawa pomocy, obejmującego zwolnienie od kosztów sądowych i/lub ustanowienie w sprawie adwokata albo radcy prawnego. Wniosek ten jest wolny od opłat. Wniosek o przyznanie prawa pomocy składa się do Wojewódzkiego Sądu Administracyjnego w Warszawie na urzędowym formularzu. Strona, która nie ma miejsca zamieszkania, pobytu lub siedziby na obszarze właściwości Wojewódzkiego Sądu Administracyjnego w Warszawie może złożyć wniosek w innym wojewódzkim sądzie administracyjnym.

W myśl art. 127a w zw. z art. 127 § 3 Kodeksu postępowania administracyjnego, w trakcie terminu do wniesienia odwołania Strona może zrzec się prawa do złożenia wniosku o ponowne rozpatrzenie sprawy. Oświadczenie o zrzeczeniu się prawa do złożenia wniosku o ponowne rozpatrzenie sprawy składa się na piśmie Przewodniczącemu KRRiT. Z dniem doręczenia organowi administracji publicznej oświadczenia o zrzeczeniu się prawa do wniesienia odwołania decyzja staje się ostateczna i prawomocna, co oznacza brak możliwości zaskarżenia decyzji do sądu.

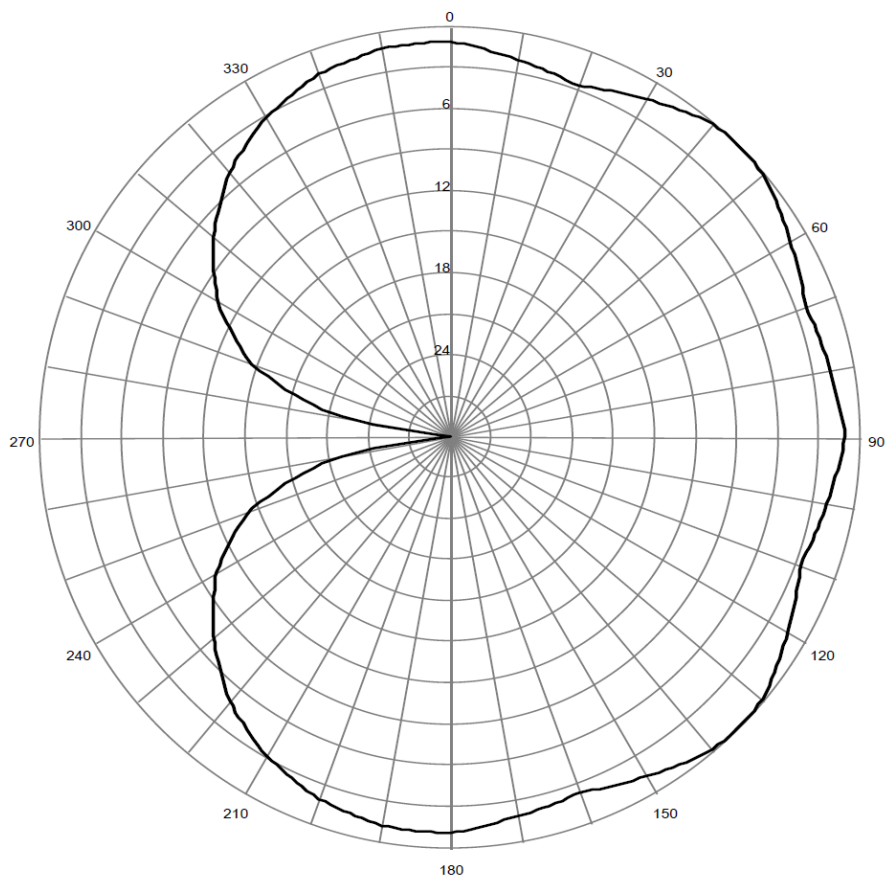
Witold Kołodziejcki
dokument podpisany elektronicznie

Załączniki:

1. Charakterystyka promieniowania anteny stacji nadawczej Krynica/Góra Jaworzyna (88,3 MHz);
2. Charakterystyka promieniowania anteny stacji nadawczej Szczawnica Przehyba (101,2 MHz);
3. Charakterystyka promieniowania anteny stacji nadawczej Limanowa/Krzyż Milenijny (105,1 MHz).

Otrzymują:

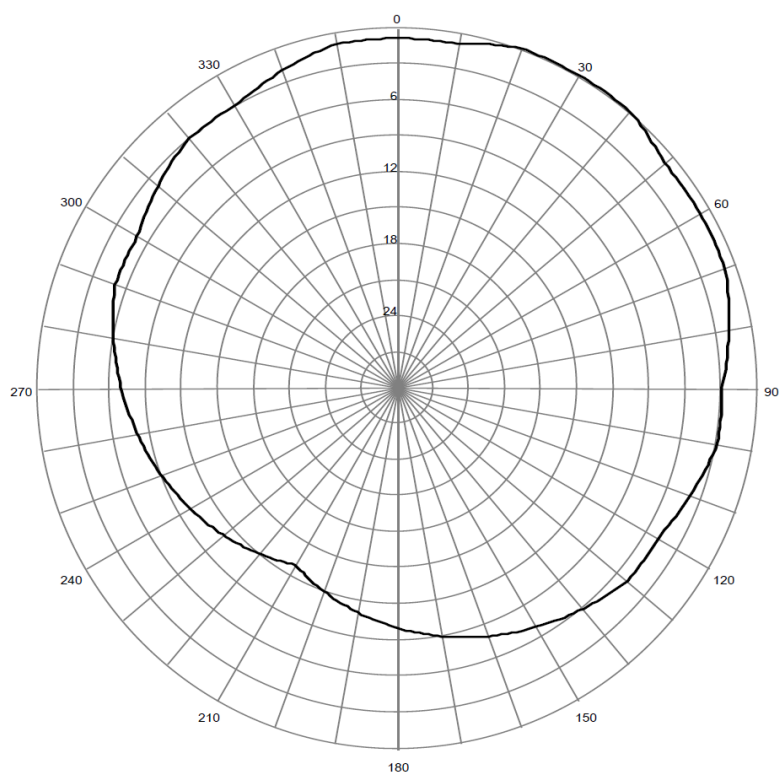
1. **Diecezja Tarnowska** z siedzibą w Tarnowie (33-100) przy ul. Legionów 30
2. Prezes Urzędu Komunikacji Elektronicznej;
3. a/a.



Pozioma charakterystyka promieniowania anteny stacji

Krynica/Góra Jaworzyna 88,3 MHz

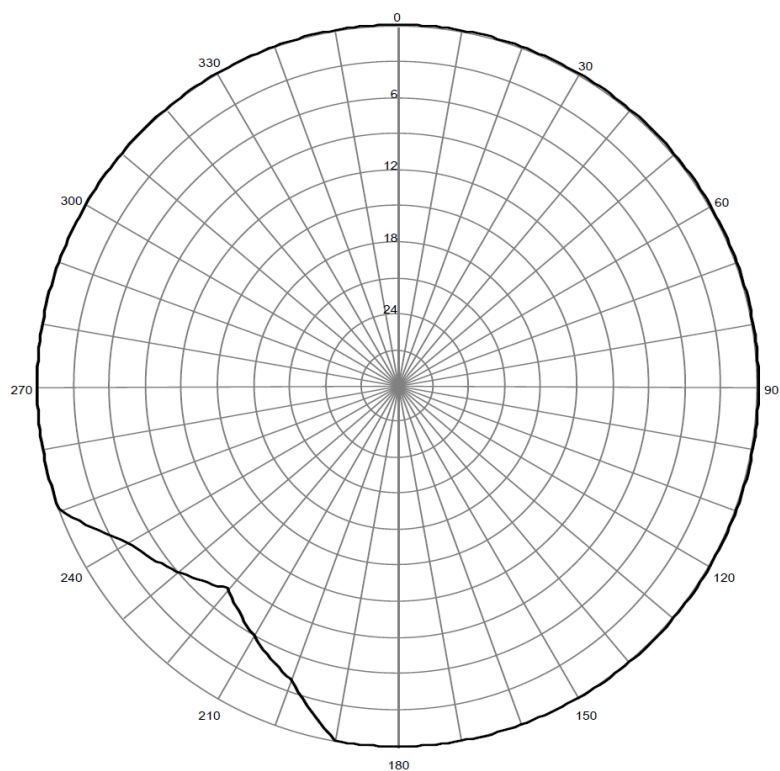
Azymut	0°	10°	20°	30°	40°	50°	60°	70°	80°
Wyłumienie [dB]	1,2	2,1	2,8	1,6	0,2	0,2	1,4	2,4	1,9
Azymut	90°	100°	110°	120°	130°	140°	150°	160°	170°
Wyłumienie [dB]	1,2	2,1	2,8	1,6	0,2	0,2	1,4	2,4	1,9
Azymut	180°	190°	200°	210°	220°	230°	240°	250°	260°
Wyłumienie [dB]	1,1	1,2	1,9	3,1	4,9	7,4	10,3	14,5	21,9
Azymut	270°	280°	290°	300°	310°	320°	330°	340°	350°
Wyłumienie [dB]	45,7	21,9	14,5	10,4	7,4	4,9	3,1	1,9	1,3



Pozioma charakterystyka promieniowania anteny stacji

Szczawnica Przehyba 101,2 MHz

Azymut	0°	10°	20°	30°	40°	50°	60°	70°	80°
Wytłumienie [dB]	1	1	0	0	0	1	1	1	2
Azymut	90°	100°	110°	120°	130°	140°	150°	160°	170°
Wytłumienie [dB]	3	3	4	5	5	6	7	8	9
Azymut	180°	190°	200°	210°	220°	230°	240°	250°	260°
Wytłumienie [dB]	10	11	12	13	12	11	10	9	8
Azymut	270°	280°	290°	300°	310°	320°	330°	340°	350°
Wytłumienie [dB]	7	6	5	5	4	3	3	2	1



Pozioma charakterystyka promieniowania anteny stacji

Limanowa/Krzyż Milenijny 105,1 MHz

Azymut	0°	10°	20°	30°	40°	50°	60°	70°	80°
Wyłumienie [dB]	0	0	0	0	0	0	0	0	0
Azymut	90°	100°	110°	120°	130°	140°	150°	160°	170°
Wyłumienie [dB]	0	0	0	0	0	0	0	0	0
Azymut	180°	190°	200°	210°	220°	230°	240°	250°	260°
Wyłumienie [dB]	0	0	4	6	8	6	4	0	0
Azymut	270°	280°	290°	300°	310°	320°	330°	340°	350°
Wyłumienie [dB]	0	0	0	0	0	0	0	0	0